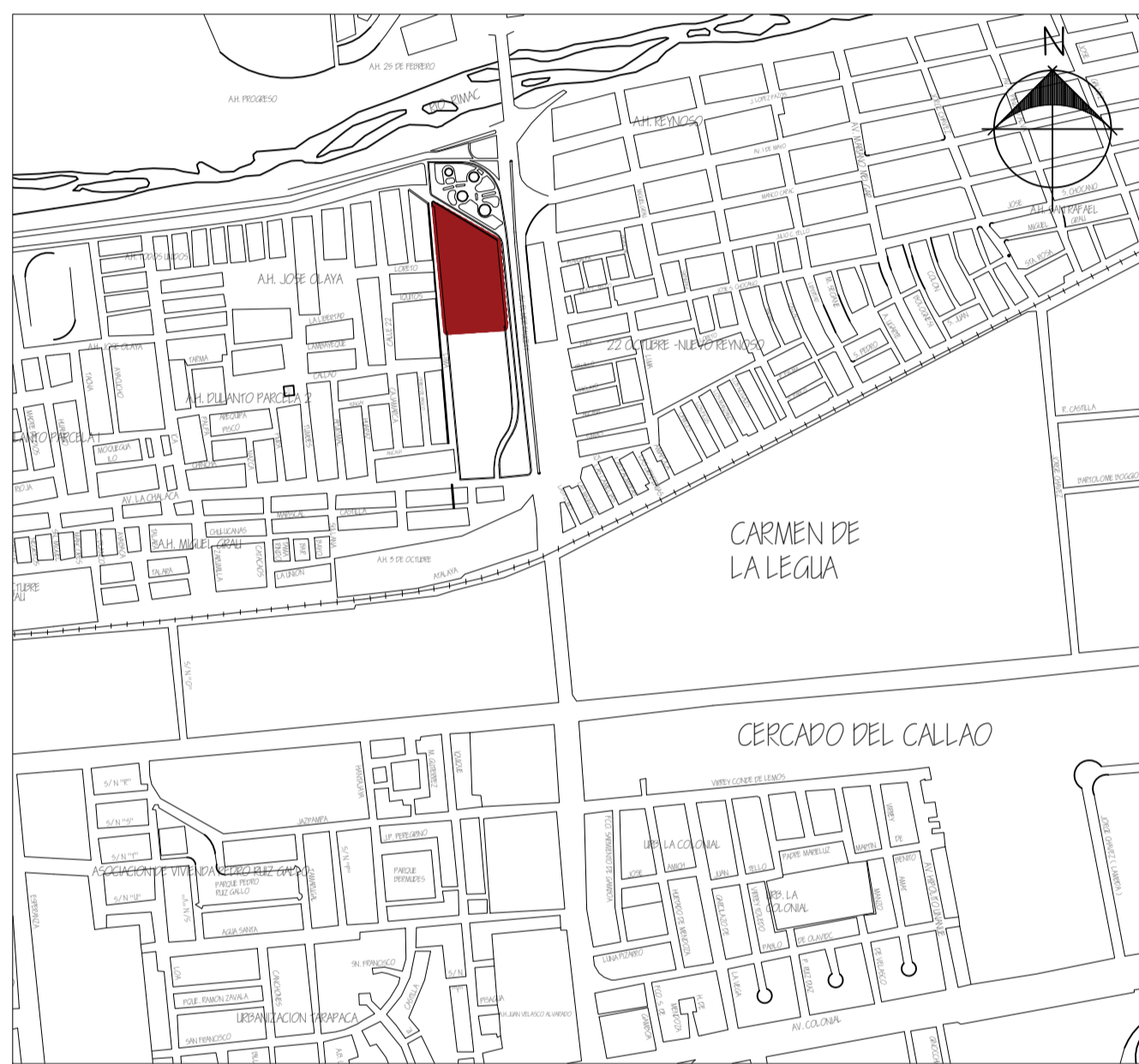


Plano del Distrito: Callao
Escala: 1/40000



Plano de Sector
Escala: 1/10000

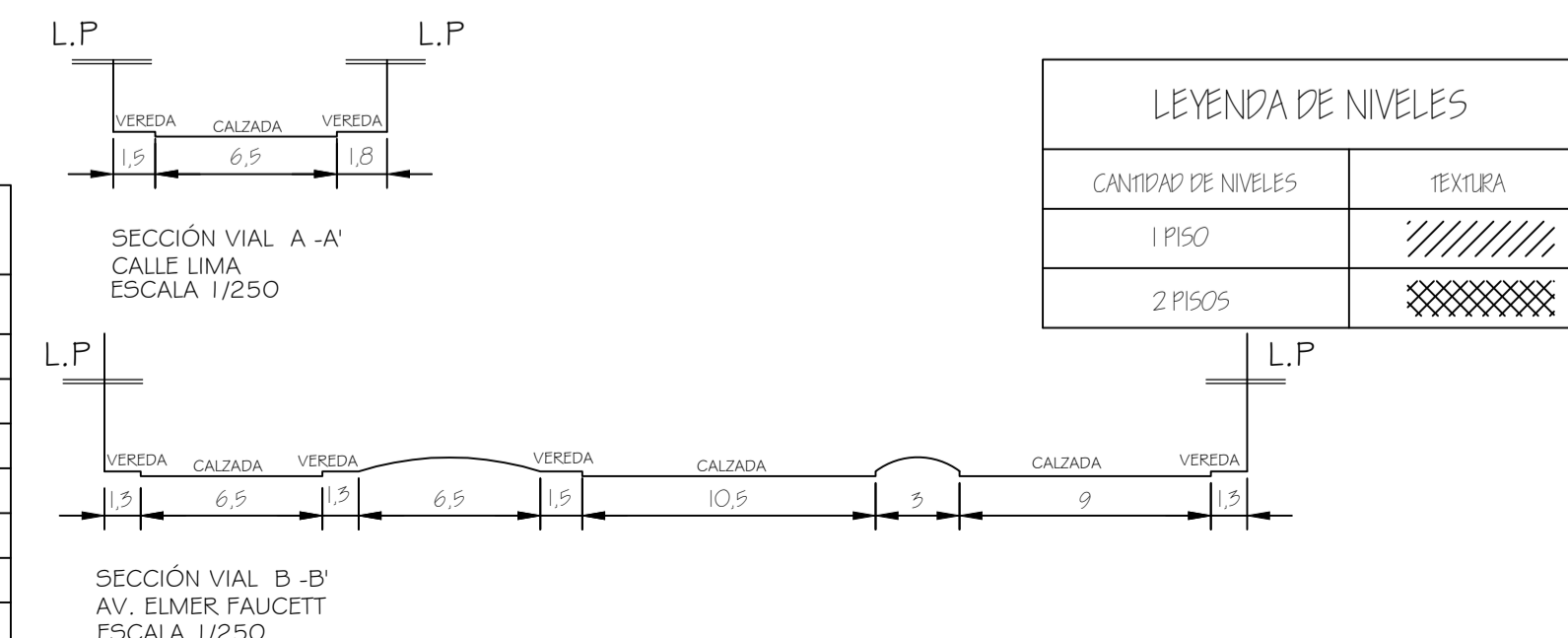
| RELACION DE LAMINAS | | | |
|-----------------------|---|--------------|-------------|
| N° | NOMBRE DE LAMINA | N° DE LAMINA | ESCALA |
| ARQUITECTURA | | | |
| 01 | PLANO DE UBICACION Y LOCALIZACION | U-01 | INDICADAS |
| 02 | PLANO PERIMETRICO | A-00 | 1/400 |
| 03 | PLANO DE PLOT PLAN | A-01 | 1/400 |
| 04 | PLANO DE PASEAJISMO | A-02 | 1/400 |
| 05 | PLANTA GENERAL SOTANO | A-03 | 1/250 |
| 06 | PLANTA GENERAL 1ER NIVEL | A-04 | 1/250 |
| 07 | PLANTA GENERAL 2DO NIVEL | A-05 | 1/250 |
| 08 | PLANTA GENERAL TECHOS | A-06 | 1/250 |
| 09 | ELEVACION GENERAL 1 FRONTAL | A-07 | 1/250-1/125 |
| 10 | ELEVACION GENERAL 2 LATERAL | A-08 | 1/250-1/125 |
| 11 | ELEVACION GENERAL 2 POSTERIOR | A-09 | 1/250-1/125 |
| 12 | CORTE GENERAL A-A, B-B, C-C | A-10 | 1/125 |
| 13 | CORTE GENERAL D-D | A-11 | 1/125 |
| 14 | PLANTA SECCIONADA A 1ER NIVEL | A-12 | 1/125 |
| 15 | PLANTA SECCIONADA B 1ER NIVEL | A-13 | 1/125 |
| 16 | DETALLE DE AUDITORIO | D-01 | 1/100 |
| 17 | DETALLE DE AUDITORIO | D-02 | INDICADAS |
| 18 | DETALLES DE CIRCULACION VERTICAL | D-03 | INDICADAS |
| 19 | DETALLES DE FACHADA | D-04 | INDICADAS |
| 20 | DETALLES DE ESTUDIO DE GRABACION | D-05 | INDICADAS |
| 21 | DETALLES DE MOBILIARIO URBANO | D-06 | INDICADAS |
| 22 | DETALLES DE PUERTAS Y VENTANAS | D-07 | INDICADAS |
| ESPECIALIDADES | | | |
| 23 | PLANO DE ESTRUCTURAS - AUDITORIO | E-01 | 1/100 |
| 24 | PLANO DE INSTALACIONES ELECTRICAS - AUDITORIO | IE-01 | 1/100 |
| 25 | PLANO DE INSTALACIONES SANITARIAS AGUA - AUDITORIO | IS-01 | 1/100 |
| 26 | PLANO DE INSTALACIONES SANITARIAS DESAGUE - AUDITORIO | IS-02 | 1/100 |
| 27 | PLANO DE EVACUACION Y SENALIZACION: AUDITORIO | SE-01 | 1/100 |



Plano de Ubicacion
Escala: 1/1000

| CUADRO NORMATIVO CERTIFICADO PARAMETROS N° 0896-2013 | | |
|--|--|--|
| PARAMETROS | NORMATIVO | PROYECTO |
| DEPARTAMENTO: | LIMA | LIMA |
| PROVINCIA: | LIMA | LIMA |
| DISTRITO: | PROVINCIA CONSTITUCIONAL DEL CALLAO | |
| ZONIFICACION: | EDUCACION 720 a 1080 alumnos | CENTRO CULTURAL DE DANZA Y MUSICA URBANO / LATINO |
| AREA LOTE NORMATIVO: | 5.000m ² - 10.000m ² | 14.544,89 M ² |
| % AREA LIBRE: | NO EXIGIBLE | 69% |
| ALTURA MAXIMA: | 2 PISOS | 2 PISOS |
| RETIRO MINIMO: | AV. ELMER FAUCETT 0 MTS | AV. ELMER FAUCETT 6.50 MTS |
| | CALLE LIMA 0 MTS | CALLE LIMA 5.00 MTS |
| N° ESTACIONAMIENTO: | 1 est. Cada 100 m ² de area techada | 76 PLAZAS |

| CUADRO DE AREAS | |
|------------------|--------------------------|
| DESCRIPCION | PROYECTOS |
| NIVEL SOTANO | 1.810,52 M ² |
| PRIMER NIVEL | 4.497,94 M ² |
| SEGUNDO NIVEL | 2.577,11 M ² |
| TOTAL CONSTRUIDA | 8.685,57 M ² |
| AREA TECHADA | 4.497,94 M ² |
| AREA LIBRE | 10.046,95 M ² |
| AREA TERRENO | 14.544,89 M ² |



OBSERVACIONES:

AUTORES:

Bach. Gutiérrez R., María del Carmen

Bach. Reaño P., Sandra Paola

DIRECTOR DE TESIS:

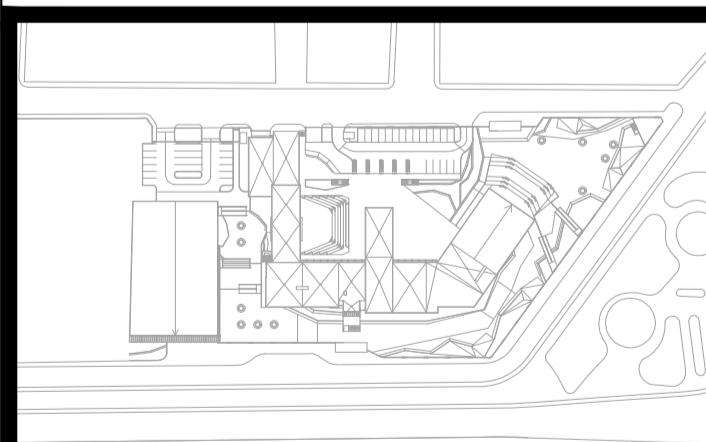
Dr. Arq. Pablo Cobeñas Nizama
CAP: 926

TITULO GENERAL:

CENTRO CULTURAL DE DANZA Y
MÚSICA URBANO / LATINO EN EL
CALLAO

TITULO DEL PLANO:

PLANO DE LOCALIZACION
Y UBICACION



Ubicacion:

Av. Elmer Faucett con la Av. Morales
Dúarez, Provincia Constitucional del
Callao y Dpto. de Lima.

UNIVERSIDAD RICARDO PALMA
FACULTAD DE ARQUITECTURA Y URBANISMO

ESCALA: INDICADAS FECHA: JUNIO, 2017

ARCHIVO:
GURE_U-01 PLANO DE UBICACION.dwg

PLANO:

U-01