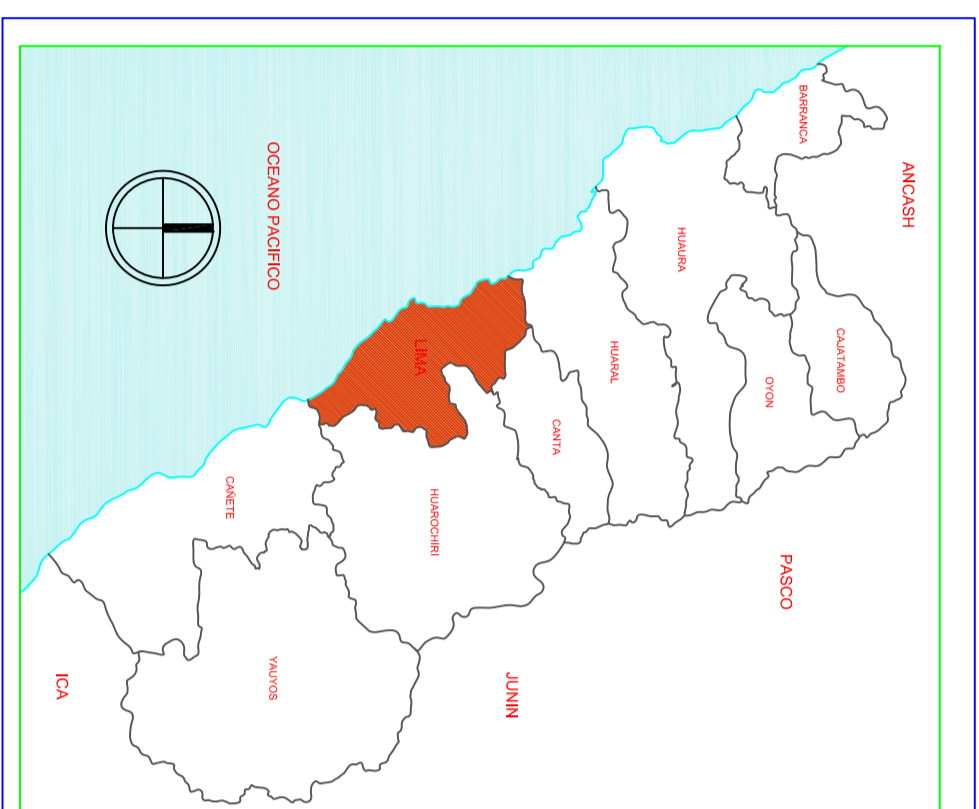
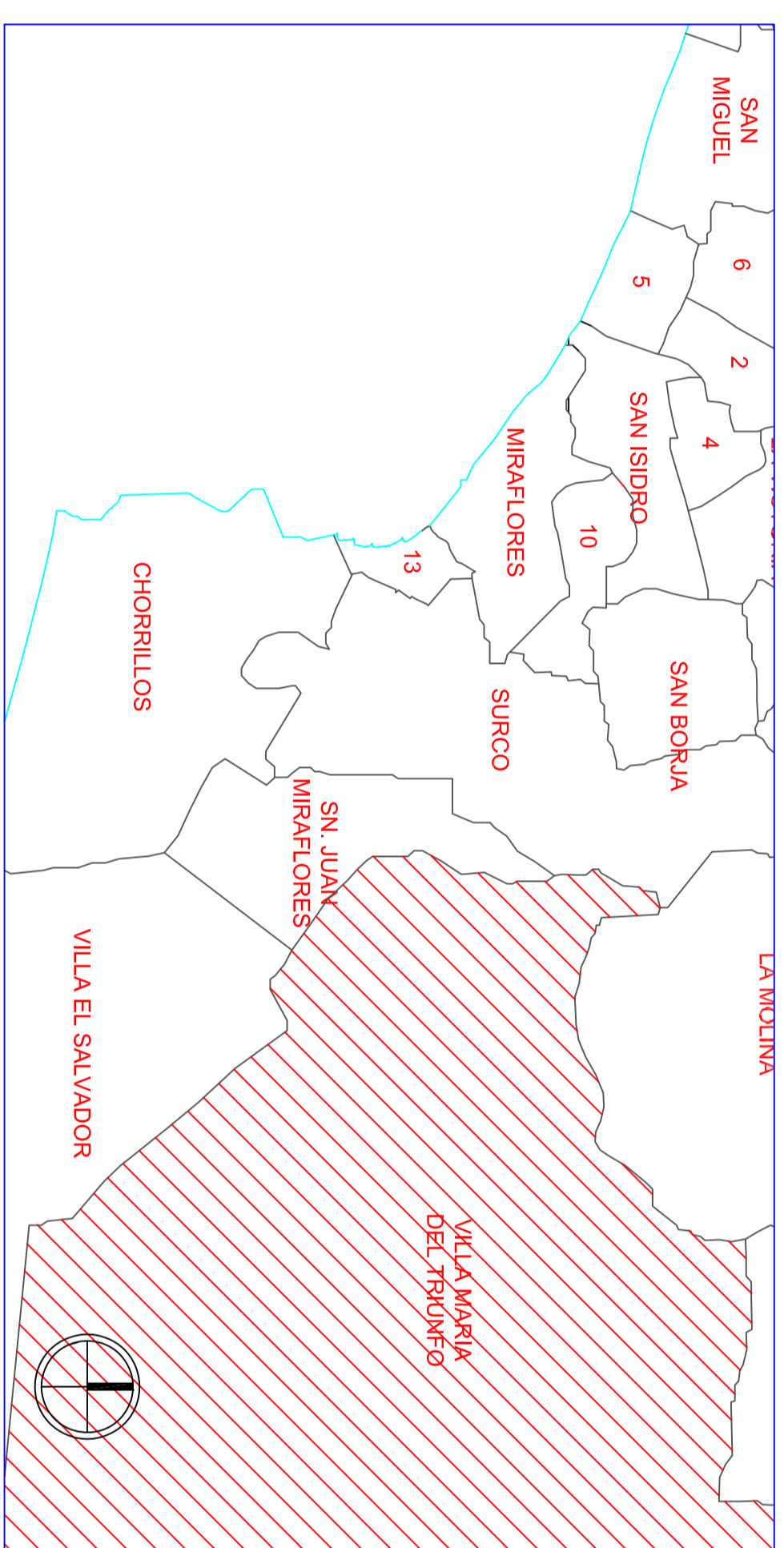


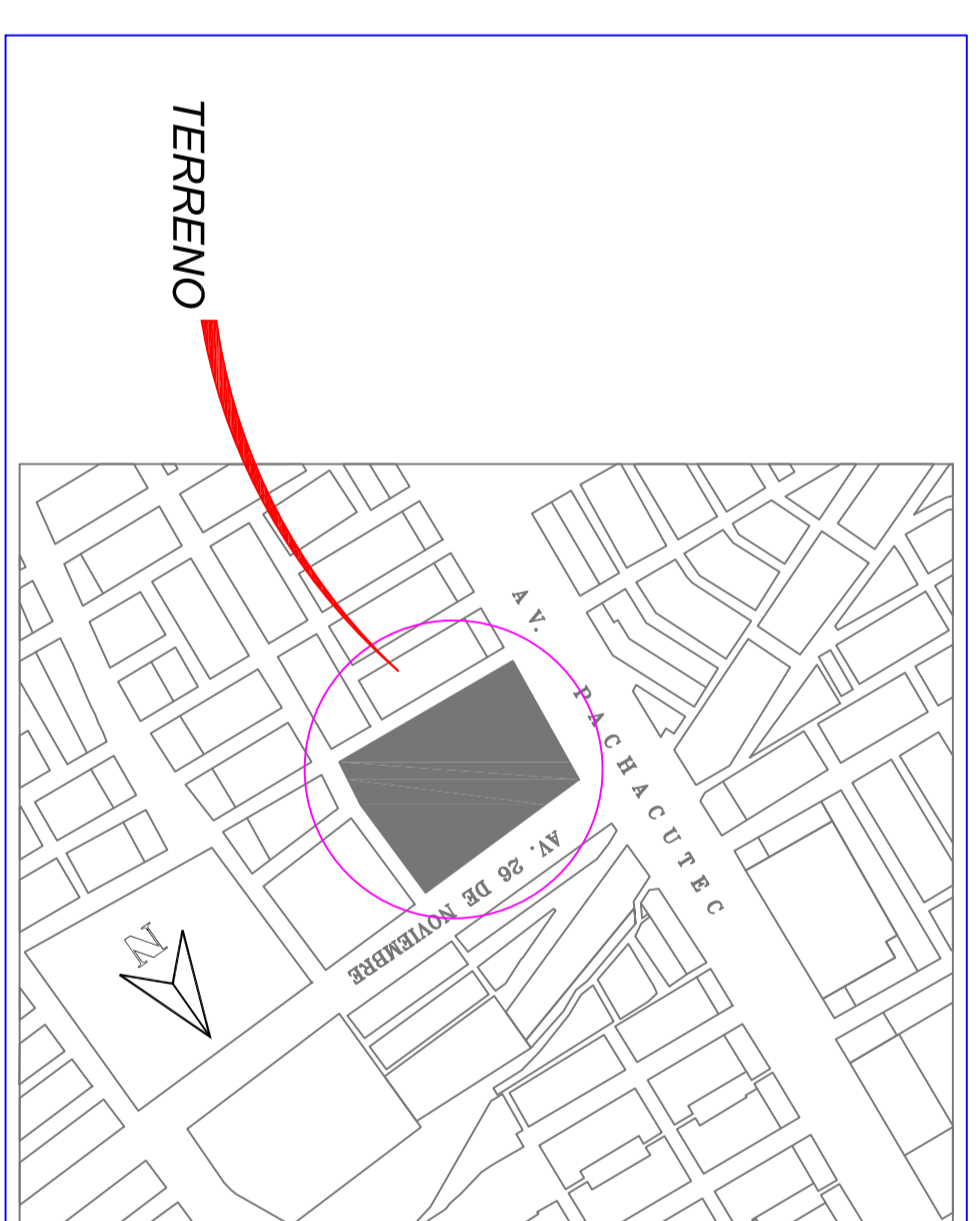
MAPA POLITICO DEL PERU



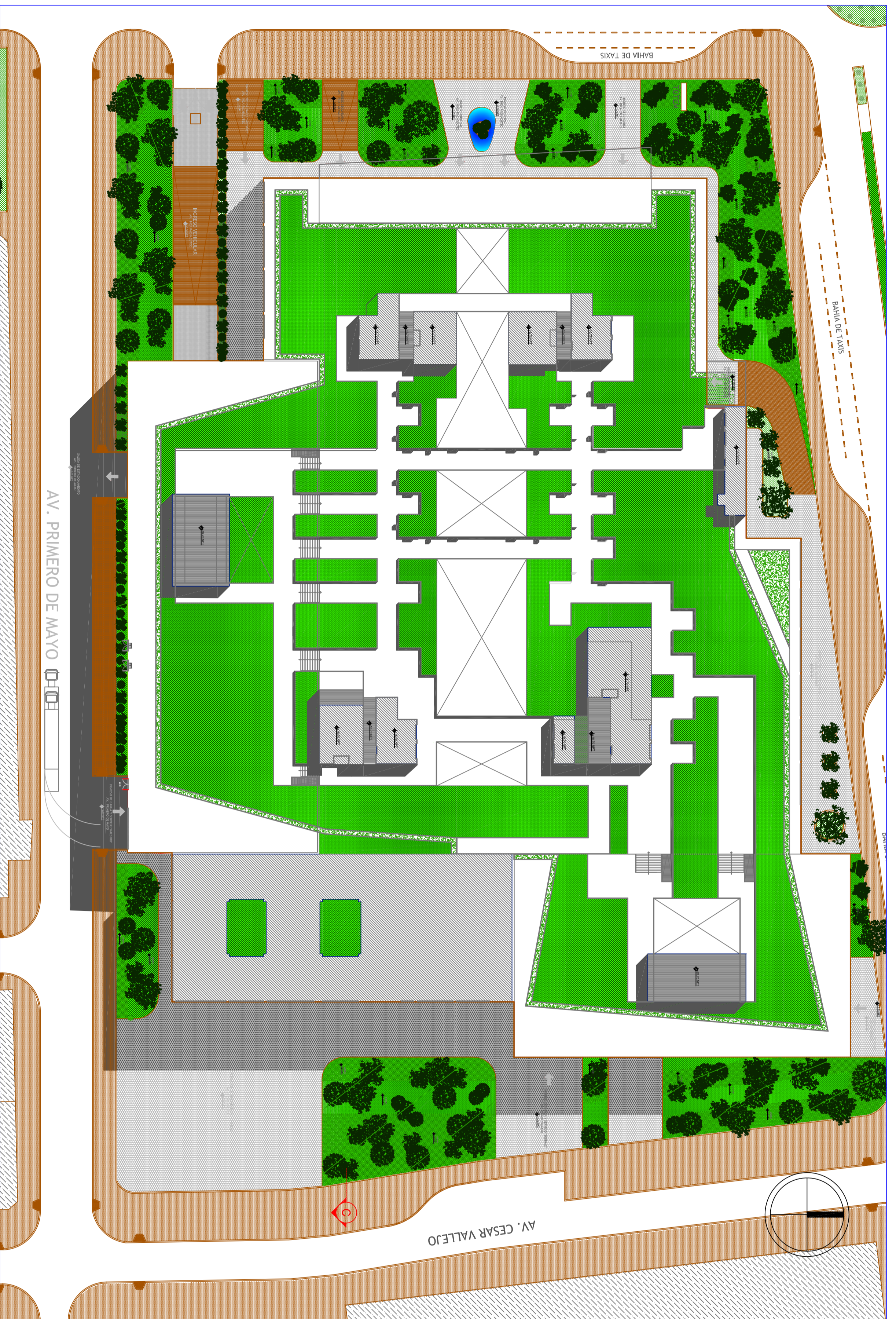
DEPARTAMENTO DE LIMA



PLANO DE VILLA MARIA DEL TRIUNFO



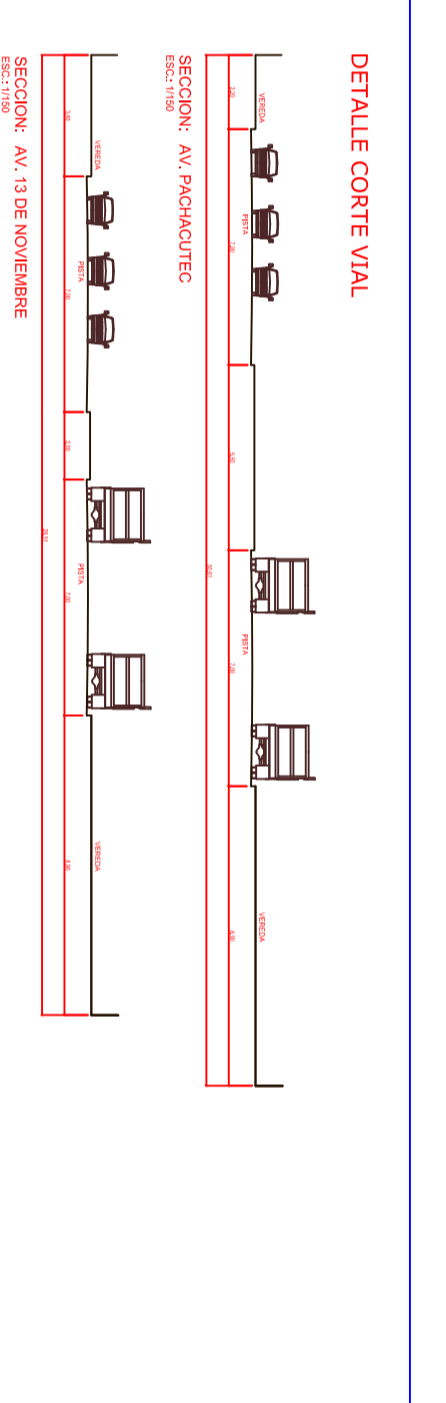
ESQUEMA DE LOCALIZACION 1:10000



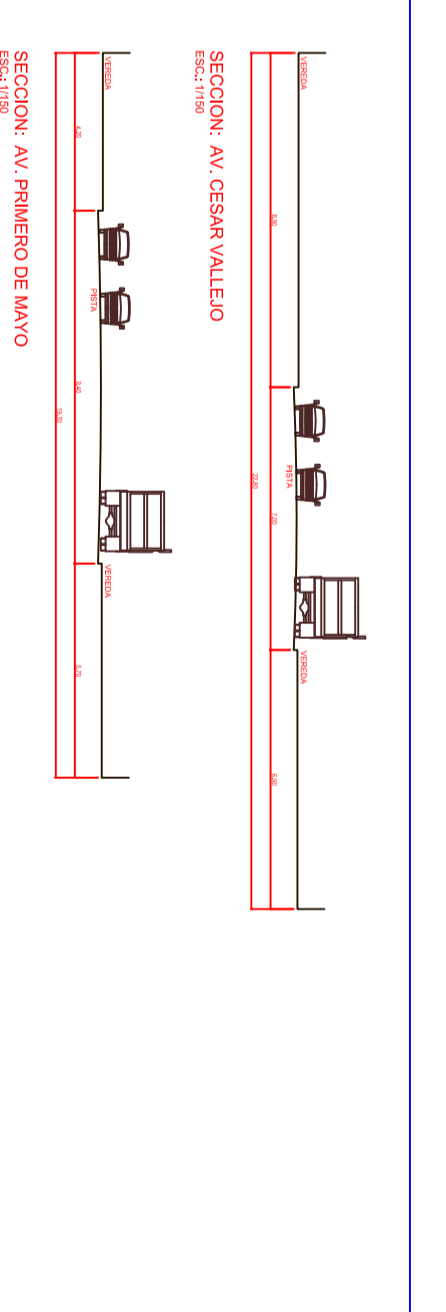
PLANO DE UBICACION 1:500

CUADRO DE MANEJO		CUADRO DE AREAS	
PROYECTOS	CENTRO DE MANTENIMIENTO	NIVELES	TOTAL
USO	RESIDENCIAL	COMERCIO	3333.8
ALTURA MAXIMA	10.00	ESTACION	18000.0
RETIRO MINIMO	1.00	SEMIOTANO	16250.0
		NIVEL 1	2410.0
		NIVEL 2	2410.0
		NIVEL 3	2410.0
		AREA CONSTRUCCION	52470.0
		AREA DE TERRENO	24434.0


DETALLE DE LAMINAS	
UBICACION	U-01
PLATAFORMAS	U-02
PLOT PLAN	U-03
PLANTA NIVEL 1	A-01
PLANTA NIVEL 2	A-02
PLANTA NIVEL 3	A-03
PLANTA SEMISOTANO	A-04
PLANTA SOTANO	A-05
PLANTA TECHOS	A-06
CORTES	A-07
ELEVACIONES	A-08
SECTOR SEMISOTANO	A-09
SECTOR NIVEL 1	A-10
SECTOR NIVEL 2	A-11
SECTOR NIVEL 3	A-12
SECTOR CORTES	A-13
DETALLE DE BAÑOS	D-01
DETALLE DE PUERTAS	D-02
DETALLE DE MAMPARAS	D-03
ESTRUCTURAS	E-01 a E-04
INSTALACIONES ELECTRICAS	IE-01
INSTALACIONES SANITARIAS	IS-01 IS-02
INDECI	D-02



DETALLE CORTE VIL



DETALLE CORTE VILLO



OBSERVACIONES:

AUTORES:

BACH. CAROLINA DEL PILAR GIRON MORAN

DIRECTOR DE TESIS:

ARO. MAYORCA PALOMINO FELIX

TITULO GENERAL:

CENTRO COMERCIAL DE LA CONSTRUCCION EN EL DISTRITO DE VILLA MARIA DEL TRIUNFO

TITULO DEL PLANO:

PLANO DE UBICACION

PLANO DE UBICACION:



UNIVERSIDAD RICARDO PALMA
FACULTAD DE INGENIERIA Y ARQUITECTURA
TRONCO 1/500 TESIS 2016

U-01