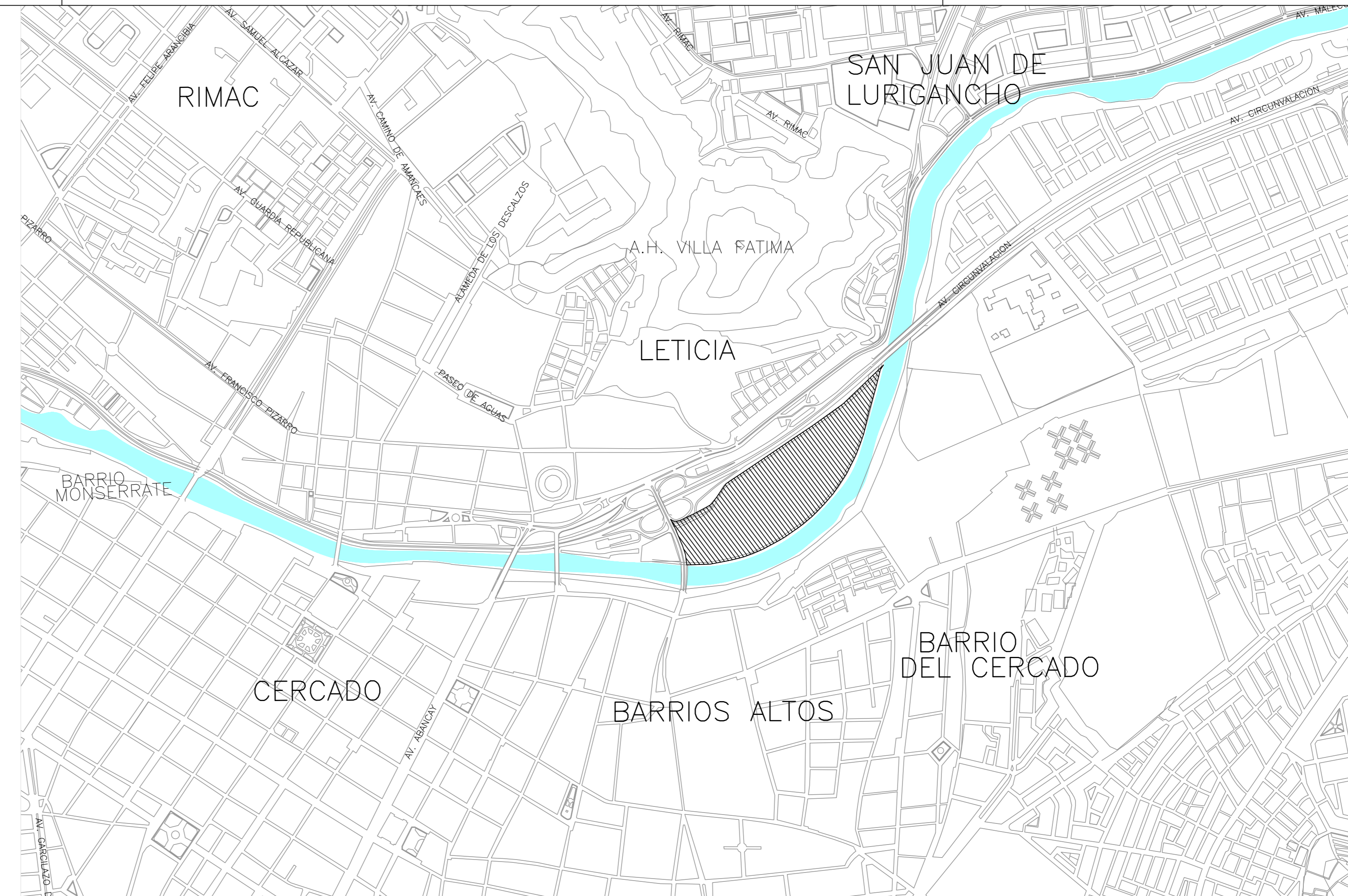
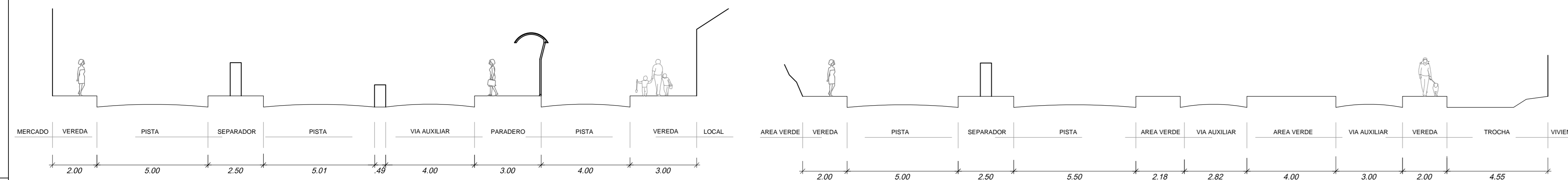


LOCALIZACION DE LIMA METROPOLITANA Y PERIFERIA
esc. 1/100,000



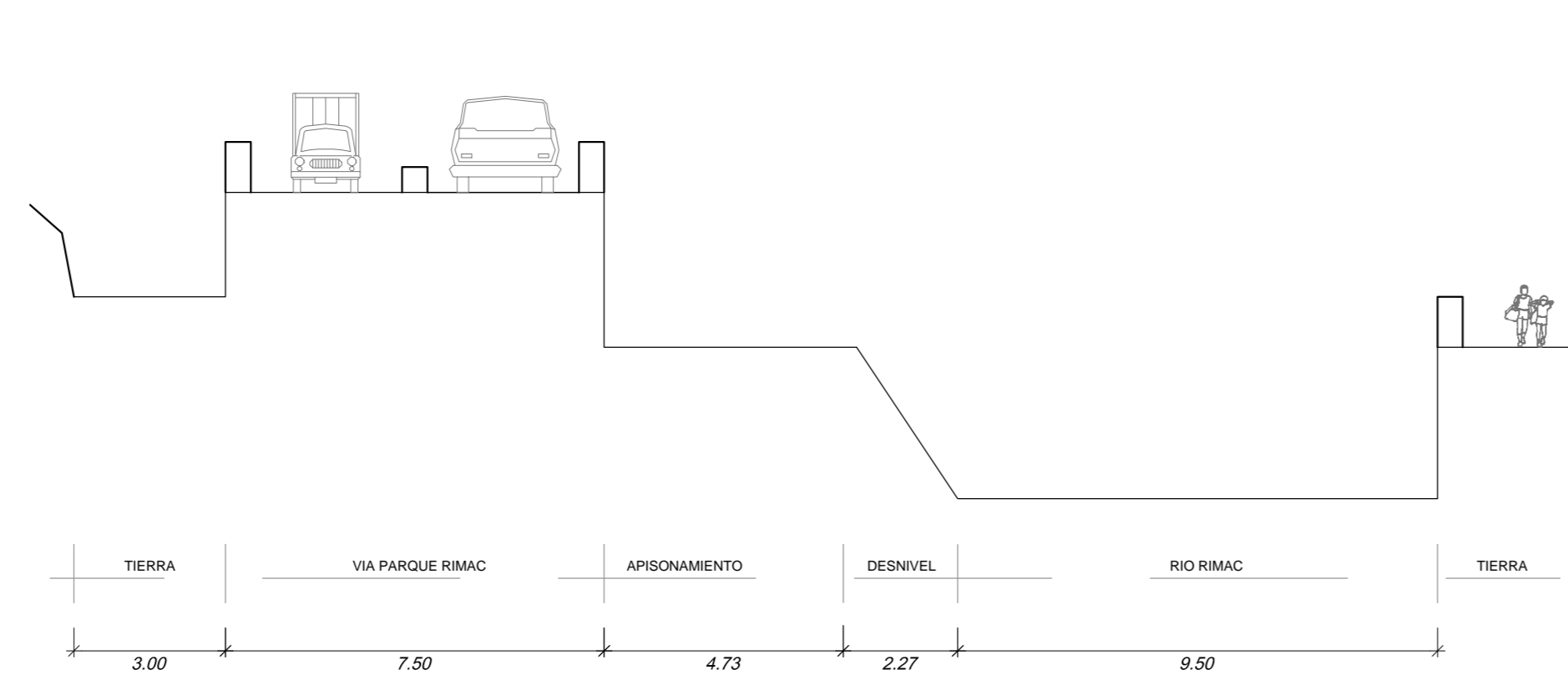
LOCALIZACION DISTRITAL
esc. 1/50,000



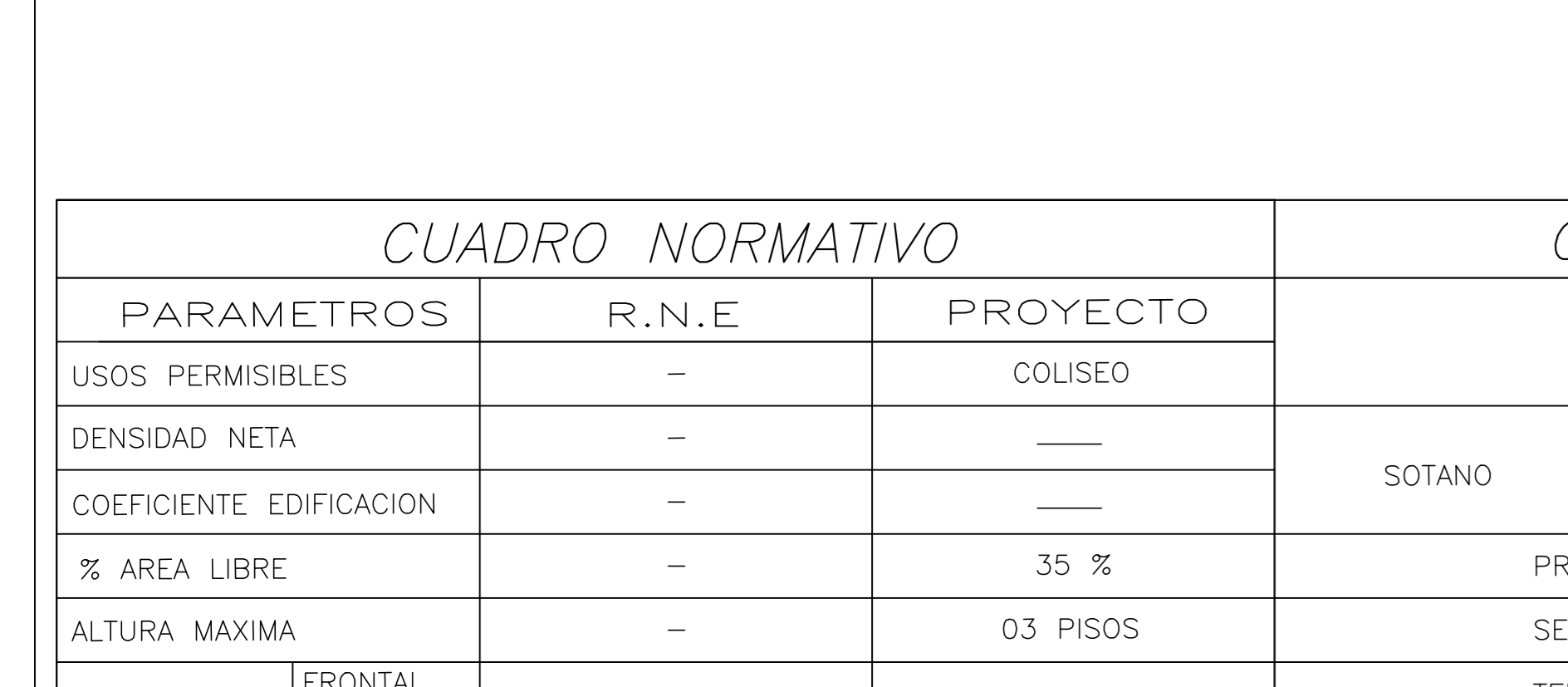
SECCION VIAL - CORTE A-A
esc. 1/125



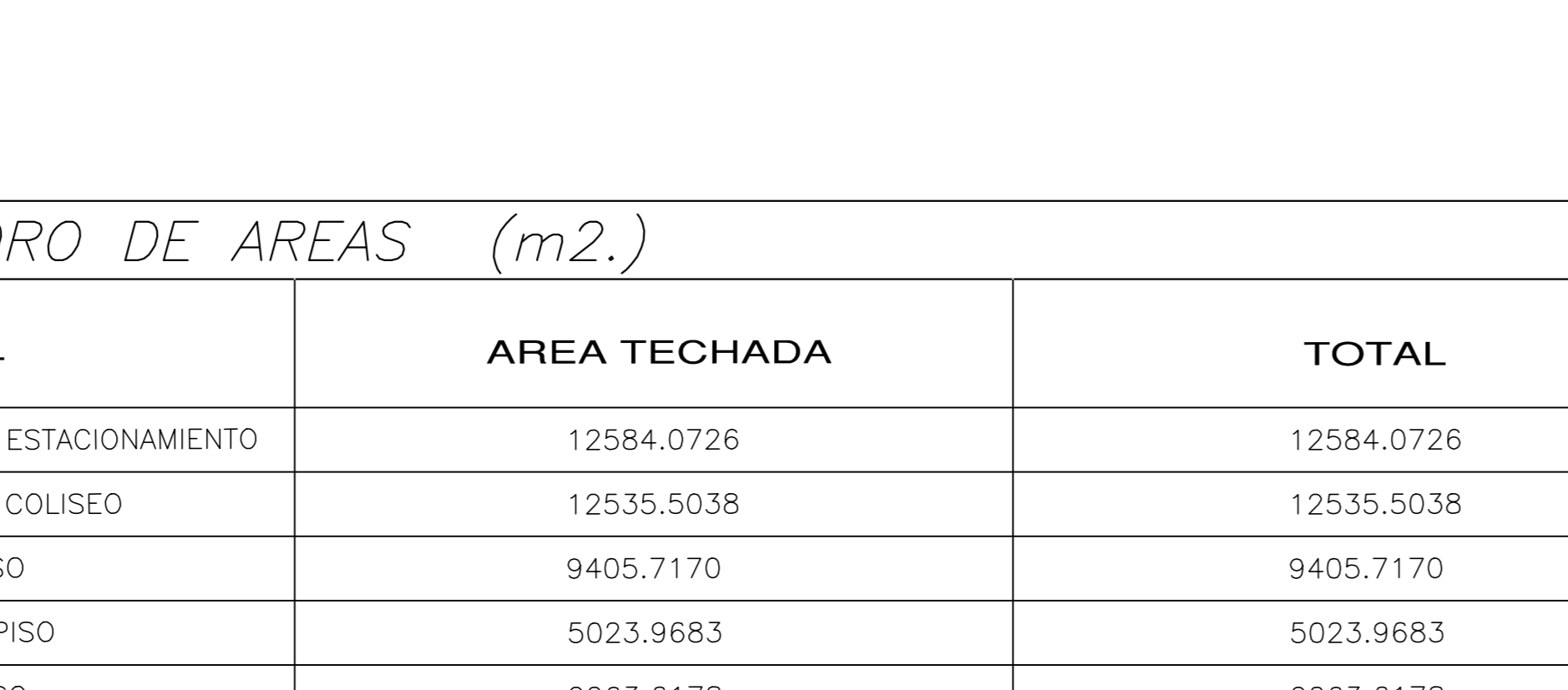
SECCION VIAL - CORTE B-B
esc. 1/125



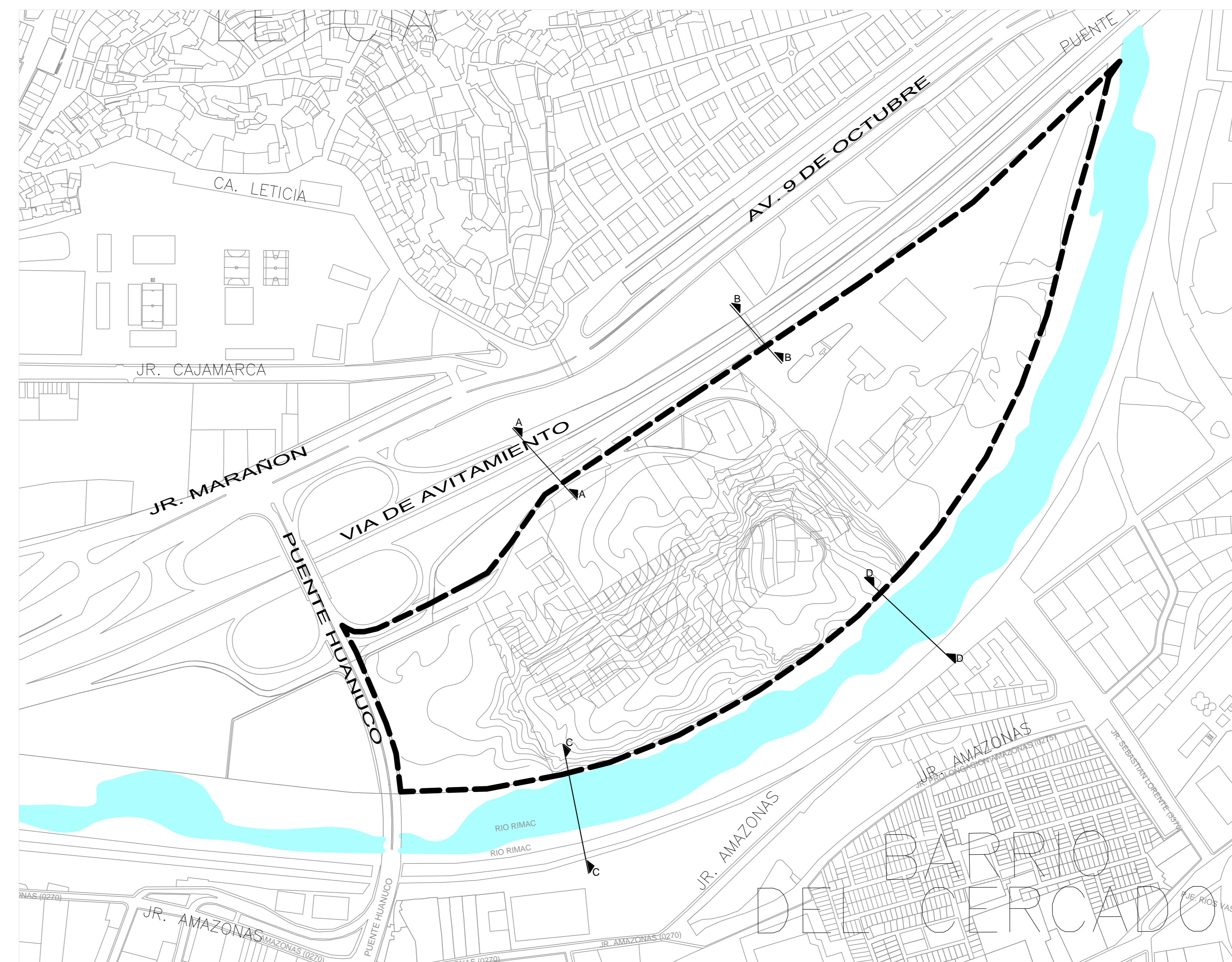
SECCION VIAL - CORTE C-C
esc. 1/125



SECCION VIAL - CORTE D-D
esc. 1/125



CUADRO NORMATIVO			CUADRO DE AREAS (m ² .)		
PARAMETROS	R.N.E	PROYECTO	NIVEL		TOTAL
USOS PERMISIBLES	-	COLISEO			
DENSIDAD NETA	-	—	SOTANO	ESTACIONAMIENTO	12584.0726
COEFICIENTE EDIFICACION	-	—		COLISEO	12535.5038
% AREA LIBRE	-	35 %	PRIMER PISO	9405.7170	9405.7170
ALTURA MAXIMA	-	03 PISOS	SEGUNDO PISO	5023.9683	5023.9683
RETIRO MINIMO	FRONTAL	-	TERCER PISO	2263.6178	2263.6178
	LATERAL POSTERIOR	-			
ALINEACION DE FACHADA	-	—	TOTAL	41812.8795	41812.8795
AREA LOTE NORMATIVO	-	—	AREA DE TERRENO	156467.71 m ²	
FRENTE MINIMO NORMATIVO	-	—	AREA LIBRE	54763.6985 m ²	
ESTACIONAMIENTOS	-	301 ESTACIONAMIENTOS			



LOCALIZACION DE LOTE
esc. 1/2500



OBSERVACIONES:

AUTORES:

Amed Aguilar Chunga
Cristhian Meza Davirán

DIRECTOR DE TESIS:

Juvenal Baracco Barrios


TITULO GENERAL:

COLISEO NACIONAL
EN EL MARCO DE
LOS JUEGOS
PANAMERICANOS

TITULO DEL PLANO:

PLANO DE UBICACION

ORIENTACION:



ESCALA: INDICADA FECHA: 01/06/2016

ARCHIVO: 001

PLANO: U-01