

OBSERVACIONES:



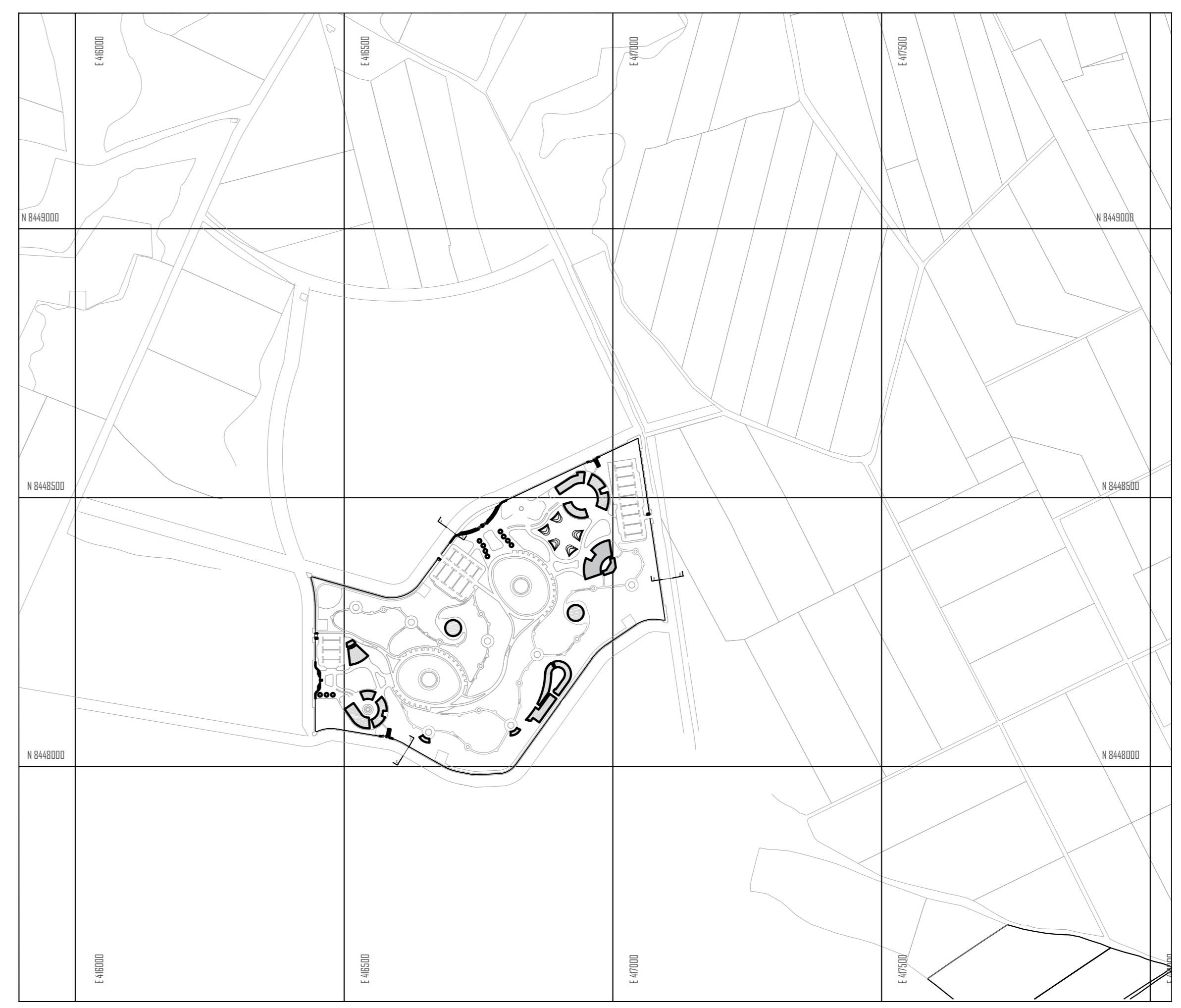
PLANO DE PAIS: PERU
ESC: 5/4



PLANO PROVINCIAS: ICA
ESC: 5/4



PLANO DE DISTRITO: SUBTANJALLA
ESC: 5/4




PLANO DE LOCALIZACION
ESC: 3/4



PLANO DE UBICACION DEL PROYECTO
ESC: 1/2500

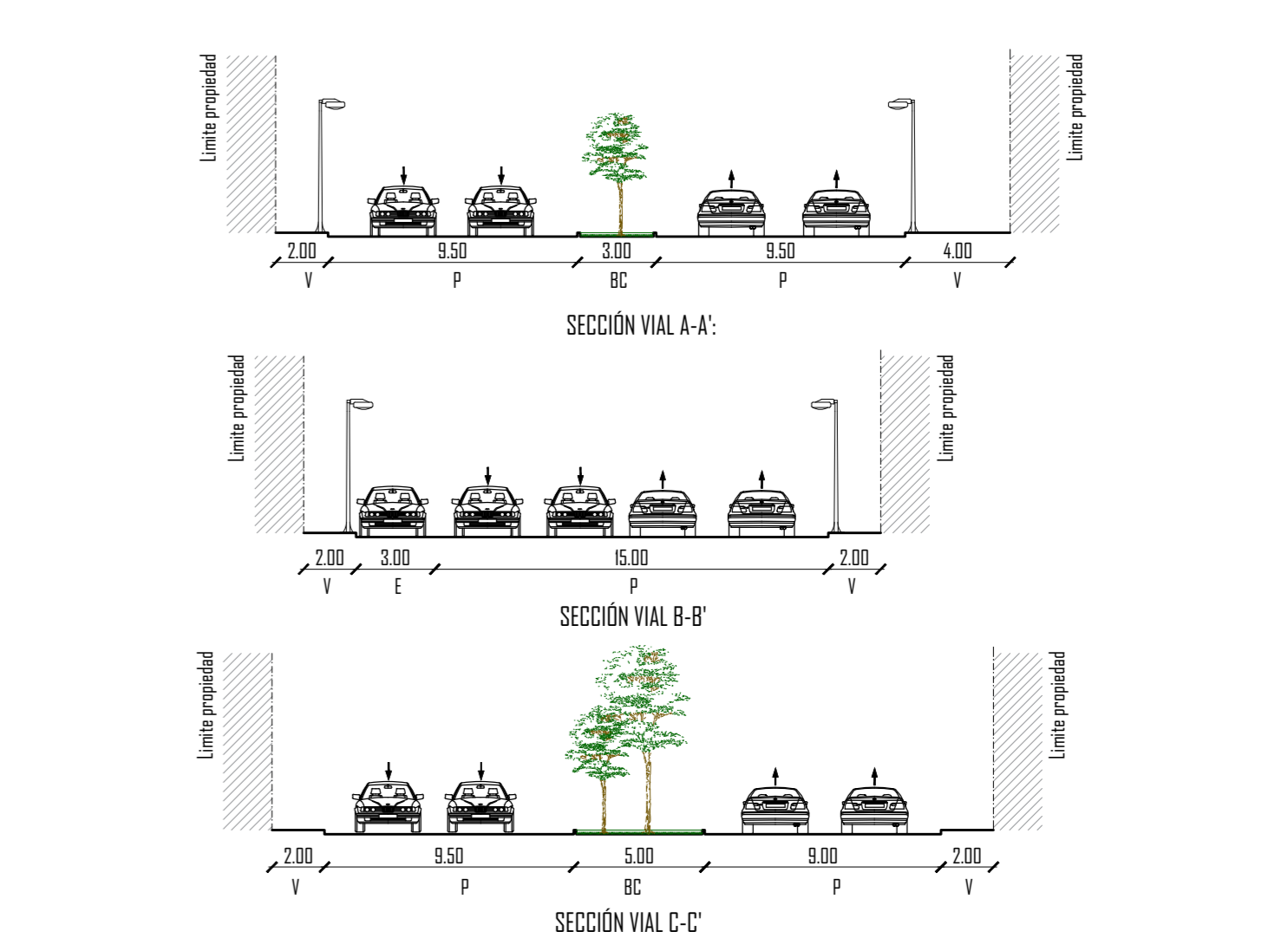
DESCRIPCION	SIMBOLO
1 PISO	[Symbol]
2 PISOS	[Symbol]
3 PISOS	[Symbol]
4 PISOS	[Symbol]



RELACION DE LAMINAS			
NOMBRE DE LAMINAS	LAMINA	ESCALA	
ARQUITECTURA			
01	Plano de Ubicacion y Localizacion	U-01	INDICADAS
02	Plano de Trazado y Plataformas	A-01	1/750
03	Plano Perimetrico y Topografico	A-02	1/750
04	Plano de Plot Plan	A-03	1/750
05	Plano de Paisajismo	A-04	1/750
06	Planta General	A-05	1/750
07	Corte General de Conjunto A- "A", "B", "C"	A-06	1/750-1/125
08	Corte General de Conjunto C- "C"	A-07	1/750-1/125
09	Corte General de Conjunto D- "D"	A-08	1/750-1/125
10	Corte General de Conjunto E- "E"	A-09	1/750-1/125
11-17	Planta Seccionadas 1, 2, 3, 4, 5, 6, 7	A-10/16	1/750-1/125
18-20	Plantas, Cortes y Elevaciones Zona de Velatorios	A-17/19	1/125
20-21	Plantas, Cortes y Elevaciones Zona de Culto	A-20/21	1/125
22-23	Plantas, Cortes y Elevaciones Zona Administrativa	A-22/23	1/125
24	Plantas, Cortes y Elevaciones Zona de Mantenimiento	A-24	1/100
DETALLES ARQUITECTONICOS			
25	Detalle de Velatorio	D-01/02	1/75
26-27	Detalle de Sepultura (Nichos, Columbario, Tumba)	D-03/04	INDICADAS
28	Detalle de Modulo de SSH	D-05	1/50
29	Detalles Constructivos	D-06	INDICADAS
30	Detalle de Mobiliario Urbano	D-07	1/25
31	Detalle de Vanos	D-08	1/20
ESPECIALIDADES			
32	Instalaciones Electricas	IE-01	1/750
33	Instalaciones Sanitarias: Red de Agua	IS-01	1/750
34	Instalaciones Sanitarias: Red de Desague	IS-02	1/750
35	INDECI: Plano de evacuacion	SE-01	1/750

CUADRO NORMATIVO		
PARAMETROS	NORMATIVO	PROYECTO
ZONIFICACION	COMERCIO-VIVIENDA	COMERCIO PARA LA SALUD
% AREA LIBRE	--	61%
ALTURA MAXIMA	3 PISOS	3 PISOS
RETIRO MINIMO	CALLE 1 - 5.00 ML	CALLE 1 - 7.00 ML
	AV. LA MOLINA - 8.00 ML	AV. LA MOLINA - 8.00 ML
Nº ESTACIONAMIENTO	3 PUESTOS	77 PUESTOS

CUADRO DE AREAS (m2)	
DESCRIPCION	PROYECTO
ZONA DE SEPULTURA	354.51 M2
ZONA DE CULTO	4455.01 M2
ZONA DE VELATORIOS	4382.76 M2
ZONA ADMINISTRATIVA	3717.79 M2
ZONA DE SERVICIOS COMPLEMENTARIOS	737.25 M2
ZONA DE SERVICIOS GENERALES	1850.23 M2
AREA TOTAL CONSTRUIDA	8565.79 M2
AREA TOTAL TERRENO	1021.78 M2
AREA LIBRE	4455.01 M2



LEYENDA SECCIONES VIALES			
PISTA	P	BERMA CENTRAL	BC
VEREDA	V	BERMA LATERAL	BL
ESTACIONAMIENTO	E		

AUTORES:
Bach. Languasco Renteria, Manuel Eduardo
Bach. Rivera Rivera, Diego Arnaldo

DIRECTOR DE TESIS:
Arq. Ruth Elizabeth Suica Delgado
CAP: 11466

TITULO GENERAL:
CEMENTERIO ECOLOGICO
EN LA CIUDAD DE ICA

TITULO DEL PLANO:
PLANO DE UBICACION Y
LOCALIZACION



Ubicacion:
Ca. Las Orquideas s/n. Distrito de
Subtanjalla. Provincia de Ica. Perú.

UNIVERSIDAD RICARDO PALMA
FACULTAD DE ARQUITECTURA Y URBANISMO

ESCALA: INDICADA
FECHA: ABRIL, 2017

PROYECTO:
MADI_U-01 PLANO DE LOCALIZACION Y UBICACION.DWG

PLANO:
U-01