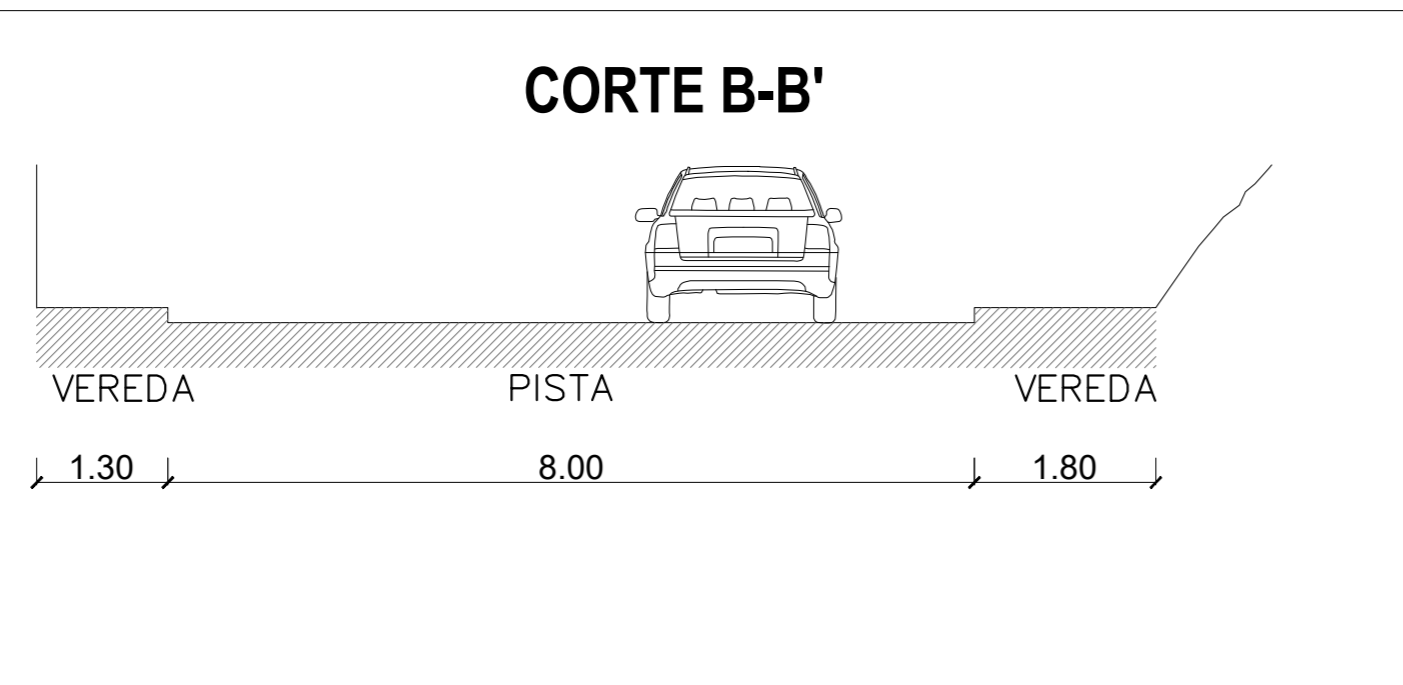
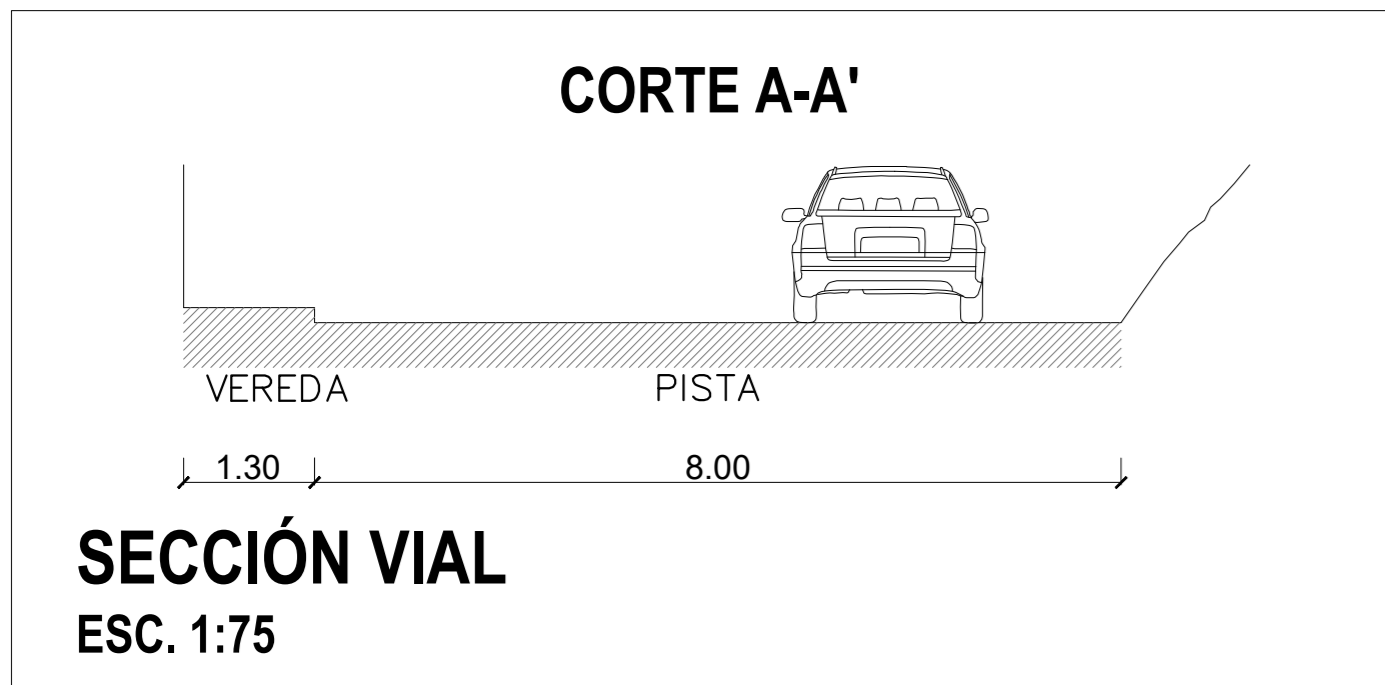
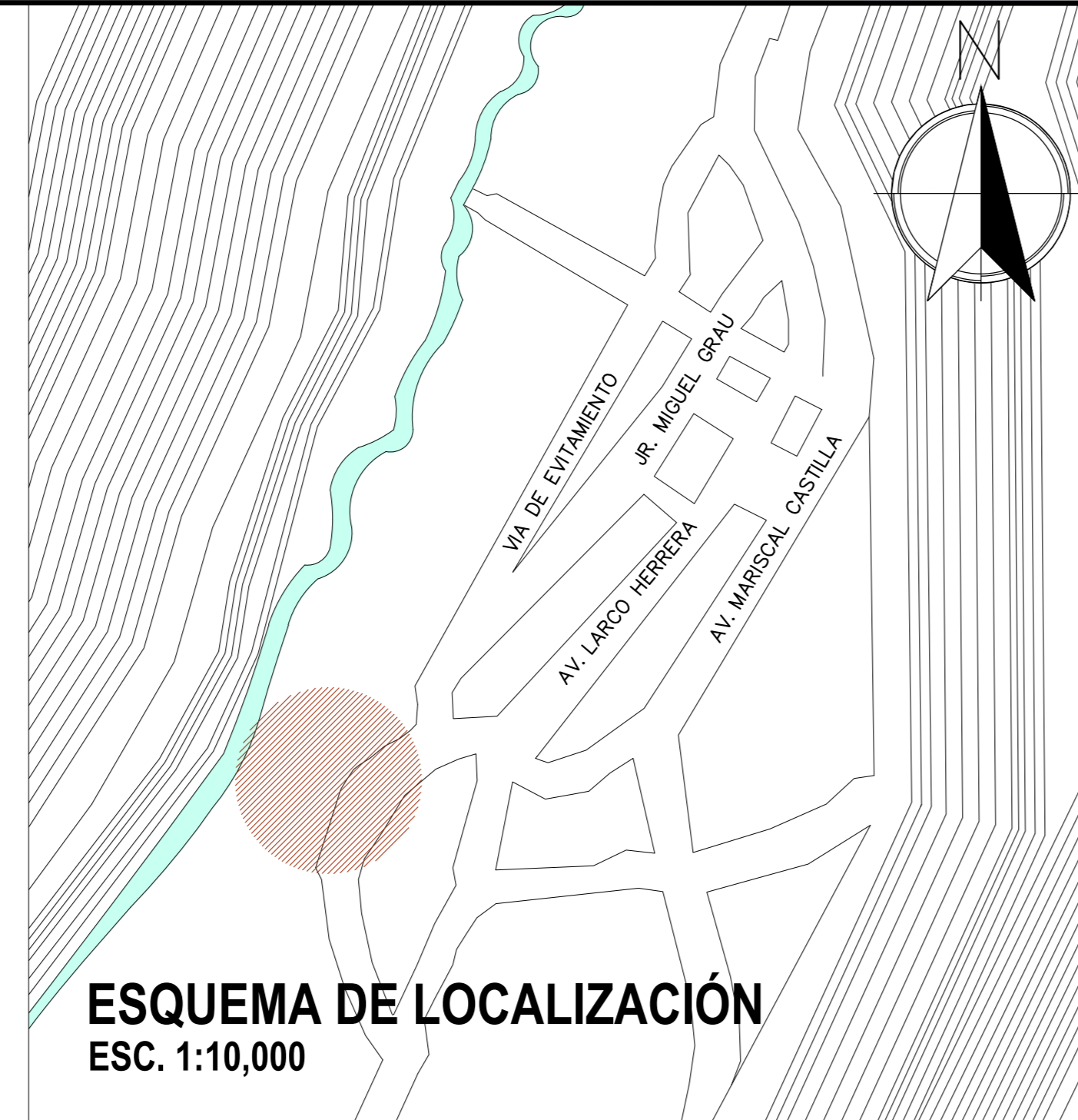


CENTRO TURISTICO TERMOMEDICINAL



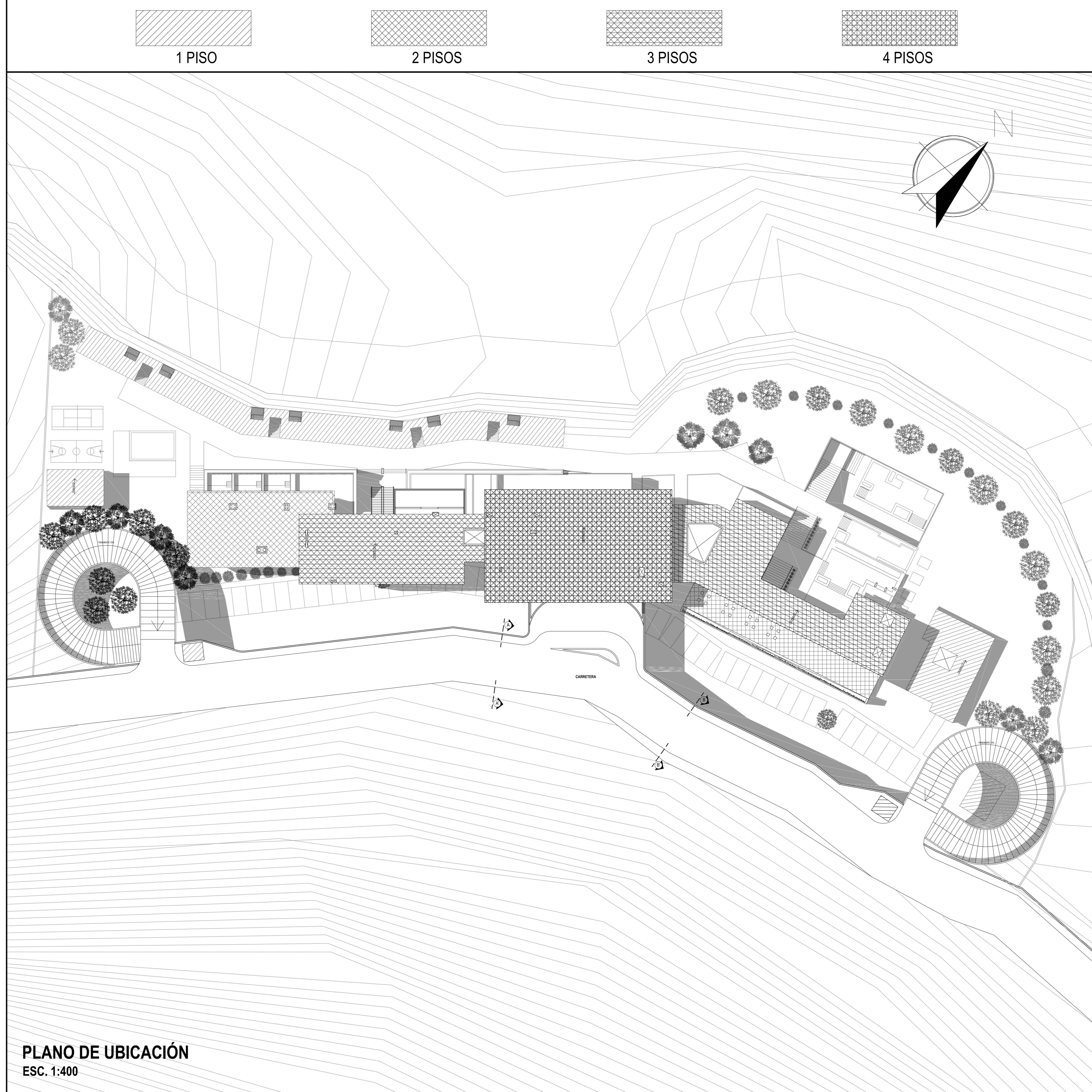
CUADRO DE AREAS m²

NIVEL	AREA CONSTRUIDA
PRIMER NIVEL	1,441.14 m ²
SEGUNDO NIVEL	2,118.25 m ²
TERCER NIVEL	2,032.43 m ²
CUARTO NIVEL	2,217.93 m ²
TOTAL AREA CONSTRUIDA	7809.75 m ²
AREA LIBRE	8,562.89 m ²
AREA TOTAL DEL TERRENO	10,595.532 m ²

CUADRO NORMATIVO

PARAMETROS	NORMATIVO (RNE)	PROYECTO
ZONIFICACIÓN	OTROS USOS	COMERCIAL
% AREA LIBRE	30%	77%
ALTURA MAXIMA	NO ESPECIFICA	HASTA DOS PISOS (5 m)
RETIRO FRONTAL	NO ESPECIFICA	CARRETERA 9.00 m
RETIRO LATERAL	NO ESPECIFICA	6.00 m
N° ESTACIONAMIENTOS	COMERCIO: 1 ESTAC./ 10 PER. DISCAP.: 1 CADA 50 ESTAC.	43 ESTACIONAMIENTOS 1 ESTACIONAMIENTO

LEYENDA DE NIVELES (N° PISOS):



RELACION DE LAMINAS

LAMINA	NOMBRE DE LÁMINA	ESCALA			
ARQUITECTURA					
U-01	PLANO DE UBICACION	INDICADA	D-05	DETALLE DE TIENDA NATURISTA - PARTE I	INDICADA
A-00	PLANO DE PLATAFORMAS	1/200	D-06	DETALLE DE TIENDA NATURISTA - PARTE II	INDICADA
A-01	PLANTA DE TECHOS	1/200	D-07	DETALLE DE PISCINA TERMAL	1/25
A-02	PRIMER NIVEL +0.00	1/200	D-08	DETALLE DE BAÑOS	INDICADA
A-03	SEGUNDO NIVEL -3.00	1/200	D-09	DETALLE DE ESCALERAS	INDICADA
A-04	TERCER NIVEL -6.00	1/200	D-10	DETALLE CUBIERTA AJARD. Y JARDIN VERT.	INDICADA
A-05	SOTANO -9.00	1/200	D-11	DETALLE DE PUERTA - PARTE I	1/25
A-06	PLANTA DE TECHOS - PARTE I	1/100	D-12	DETALLE DE PUERTA - PARTE II	1/25
A-07	PLANTA DE TECHOS - PARTE II	1/100	D-13	DETALLE DE PUERTA - PARTE III	INDICADA
A-08	PRIMER NIVEL - PARTE I	1/100	D-14	DETALLE DE VENTANA - PARTE I	1/25
A-09	PRIMER NIVEL - PARTE II	1/100	D-15	DETALLE DE VENTANA - PARTE II	1/25
A-10	SEGUNDO NIVEL - PARTE I	1/100	D-16	DETALLE DE VENTANA - PARTE III	INDICADA
A-11	SEGUNDO NIVEL - PARTE II	1/100	D-17	DETALLE DE MAMPARA - PARTE I	1/25
A-12	TERCER NIVEL - PARTE I	1/100	D-18	DETALLE DE MAMPARA - PARTE II	1/25
A-13	TERCER NIVEL - PARTE II	1/100	D-19	DETALLE DE MAMPARA - PARTE III	1/25
A-14	SOTANO - PARTE I	1/100	D-20	DETALLE DE MAMPARA - PARTE IV	1/25
A-15	SOTANO - PARTE II	1/100	D-21	CUADRO DE VANOS	-
A-16	CORTA A - CORTE B	1/75	D-22	CUADRO DE ACABADOS	-
A-17	CORTE C - CORTE D	1/75	ESPECIALIDADES		
A-18	CORTE E - CORTE F	1/75	AA-01	ESTRATEGIAS BIOCLIMATICAS	-
A-19	CORTE G - CORTE H	1/75	AA-02	ESQUEMAS BIOCLIMATICOS	1/75
A-20	CORTE I	1/100	E-01	PLANTA DE CIMENTACION -9.00	1/200
A-21	CORTE J	1/100	E-02	PLANTA DE CIMENTACION -6.00	1/200
A-22	CORTE K	1/100	E-03	TECHO LOSA -9.00	1/200
A-23	ELEVACION FRONTAL	1/100	E-04	TECHO LOSA -6.00	1/200
A-24	ELEVACION POSTERIOR	1/100	E-05	TECHO LOSA -3.00	1/200
A-25	VISTAS 3D	-	E-06	TECHO LOSA +0.00	1/200
A-26	VISTAS 3D	-	IS-01	ESQUEMA DISTRIBUCION A.C. A.F	1/200
DETALLES CONSTRUCTIVOS					
D-01	DETALLE DE HABITACION	1/25	IS-02	ESQUEMA DISTRIBUCION A.C. A.F	1/200
D-02	DETALLE DE BUNGALOW	1/25	IS-03	ESQUEMA DISTRIBUCION AGUA TERMAL	1/200
D-03	DETALLE DE RESTAURANTE	INDICADA	IS-04	CISTERNA Y CUARTO DE BOMBAS	INDICADA
D-04	DETALLE DE SPA	1/25	IE-01	MONTANTES Y TABLERO DE DISTRIBUCION	1/200
			IE-02	MONTANTES Y TABLERO DE DISTRIBUCION	1/200
			IE-03	MONTANTES Y TABLERO DE DISTRIBUCION	1/200
			IE-04	REDES DE ALUMBRADO	1/200



OBSERVACIONES

AUTORES

BACH. CLAUDIA RIOS CARRANZA
BACH. EVELYN QUISPE JACOBO

DIRECTOR DE TESIS

ARQ. JOSÉ CANALES LÓPEZ
CAP N°1145

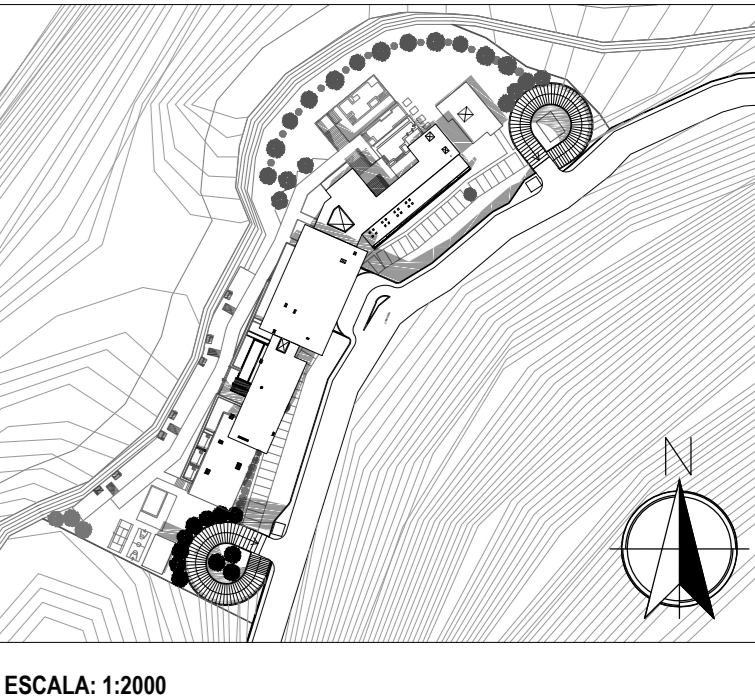
TITULO GENERAL

CENTRO TURÍSTICO TERMOMEDICINAL
EN EL BALNEARIO DE CHURIN

TITULO DE PLANO

PLANO DE UBICACION

PLANO DE UBICACIÓN



UNIVERSIDAD RICARDO PALMA
FACULTAD DE ARQUITECTURA Y URBANISMO

ESCALA INDICADA FECHA MAYO 2017

ARCHIVO

PLANO

U-01