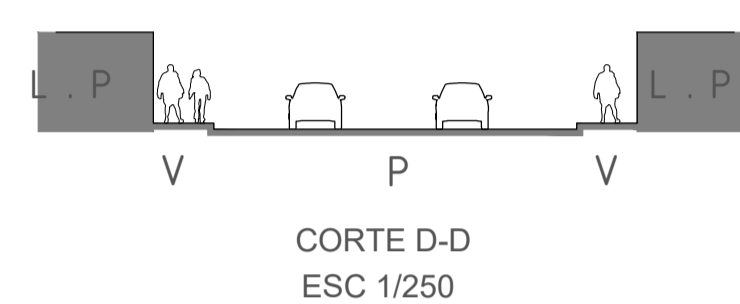
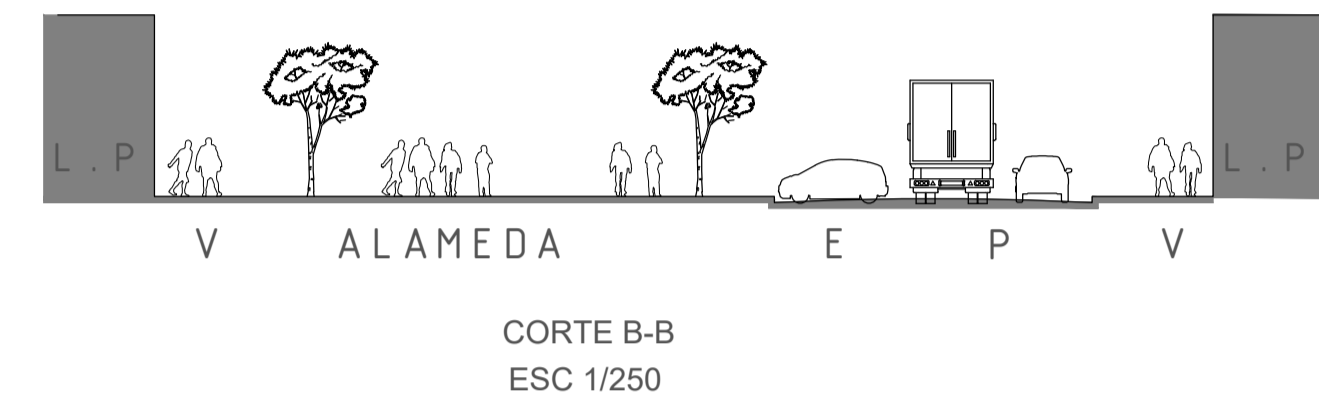
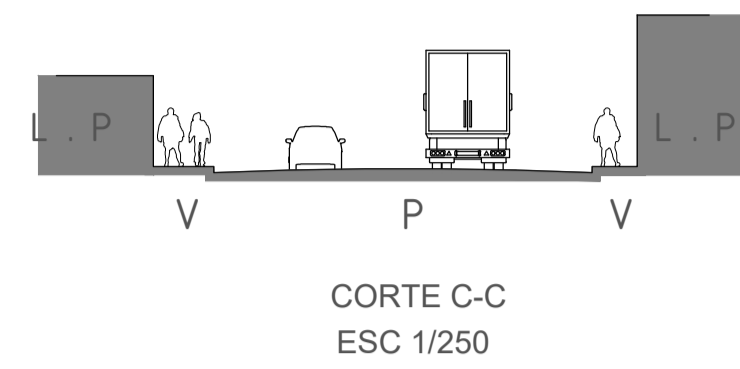
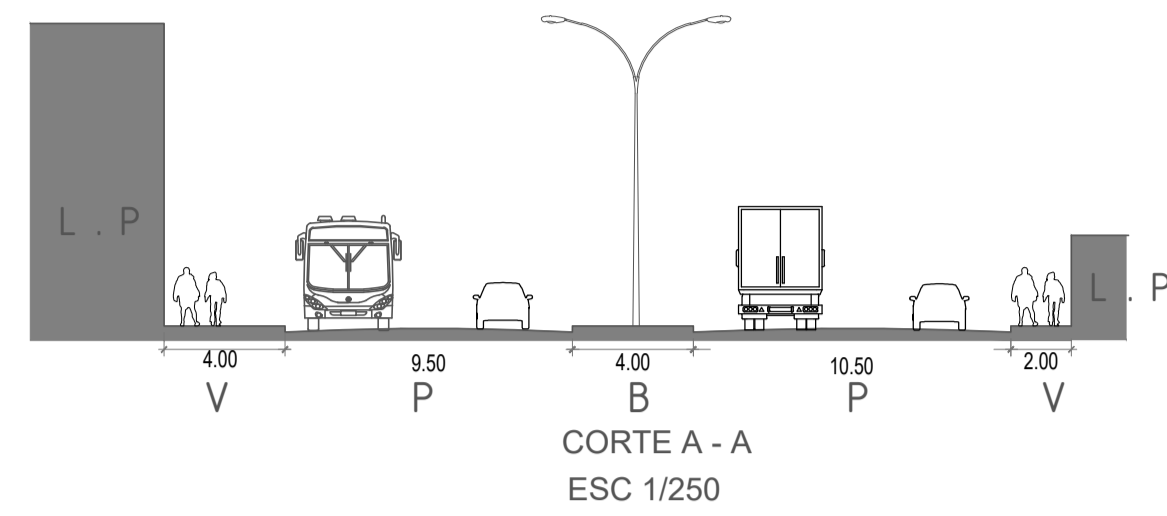


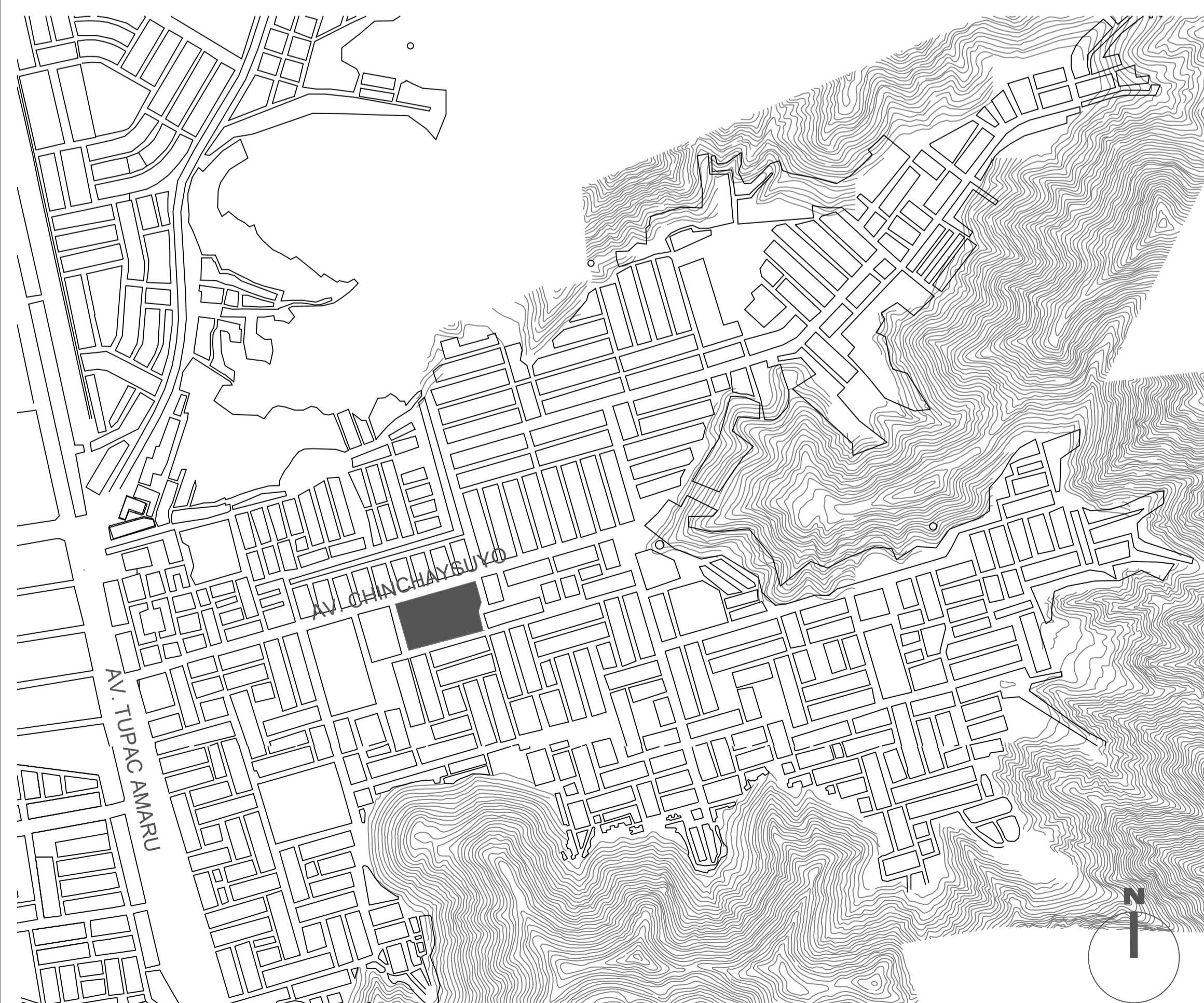
SECCIONES VIALES EXISTENTES



CUADRO NORMATIVO		CUADRO DE ÁREAS	
PARÁMETROS	NORMATIVO		
ÁREA DE TRATAMIENTO NORMATIVO	I	TOTAL ÁREA DE CONSTRUIDA	
ZONIFICACIÓN	OU	26 640.27 M2	
PERÍMETRO	678.16 ML	TOTAL ÁREA DE OCUPADA	
% DE ÁREA LIBRE	70%	4792.23 M2	17.99 %
ALTURA MÁXIMA	- -	TOTAL ÁREA LIBRE	
ESTACIONAMIENTO	SEGUN PROYECTO	8838.13 M2	82.01%
RETIRO MÍNIMO	CALLE	RETIRO: 3 ml	ESTACIONAMIENTOS PÚBLICOS
	AVENIDA	RETIRO: 5 ml	40 ESTACIONAMIENTOS



PLANO DE UBICACIÓN
ESCALA: 1/1000



PLANO DE LOCALIZACIÓN
ESCALA: 1/10000



OBSERVACIONES:

AUTORES:

BACH. ARQ. MARÍA FERNANDA ISABEL LUGO PRADO
BACH. ARQ. WENDY ROSALES MARTEL

DIRECTOR DE TESIS:

ARQ. VICTOR ENRIQUE ALEGRE SALAZAR
CAP N° 095

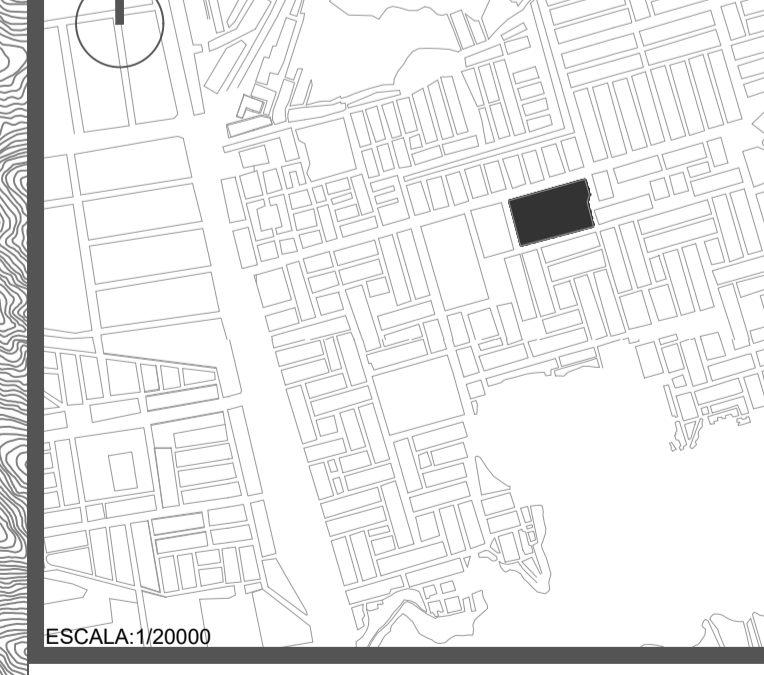
TÍTULO GENERAL:

“Diseño de equipamiento recreativo- educativo dentro de un parque como integrador social en Independencia.”

TÍTULO DEL PLANO:

PLANOS DE LOCALIZACIÓN Y UBICACIÓN

PLANO DE UBICACIÓN:



UNIVERSIDAD RICARDO PALMA
FACULTAD DE ARQUITECTURA Y URBANISMO

ESCALA: INDICADA FECHA: DICIEMBRE 2017

ARCHIVO: PLANOS_INICIALES.dwg

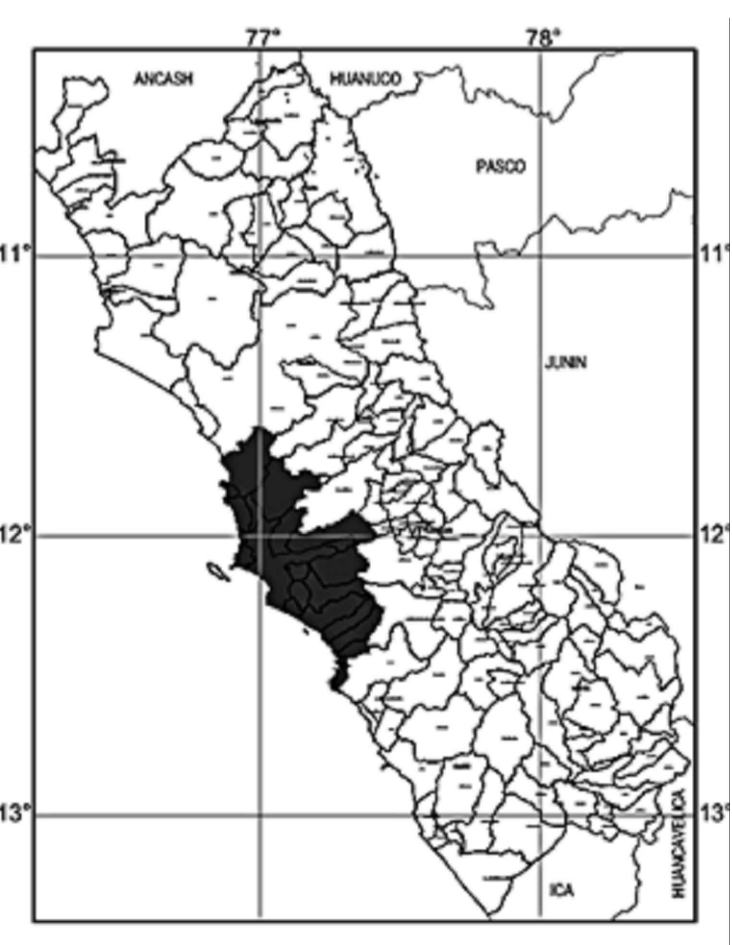
PLANO:

U-01

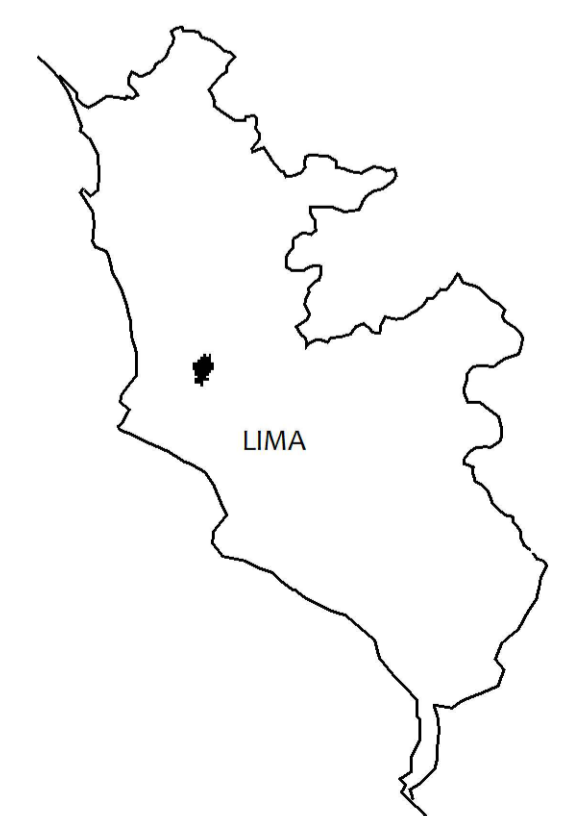
MAPA POLÍTICO DEL PERÚ



MAPA POLÍTICO DE LIMA



PLANO DE LIMA METROPOLITANA



PLANO DEL DISTRITO DE INDEPENDENCIA

