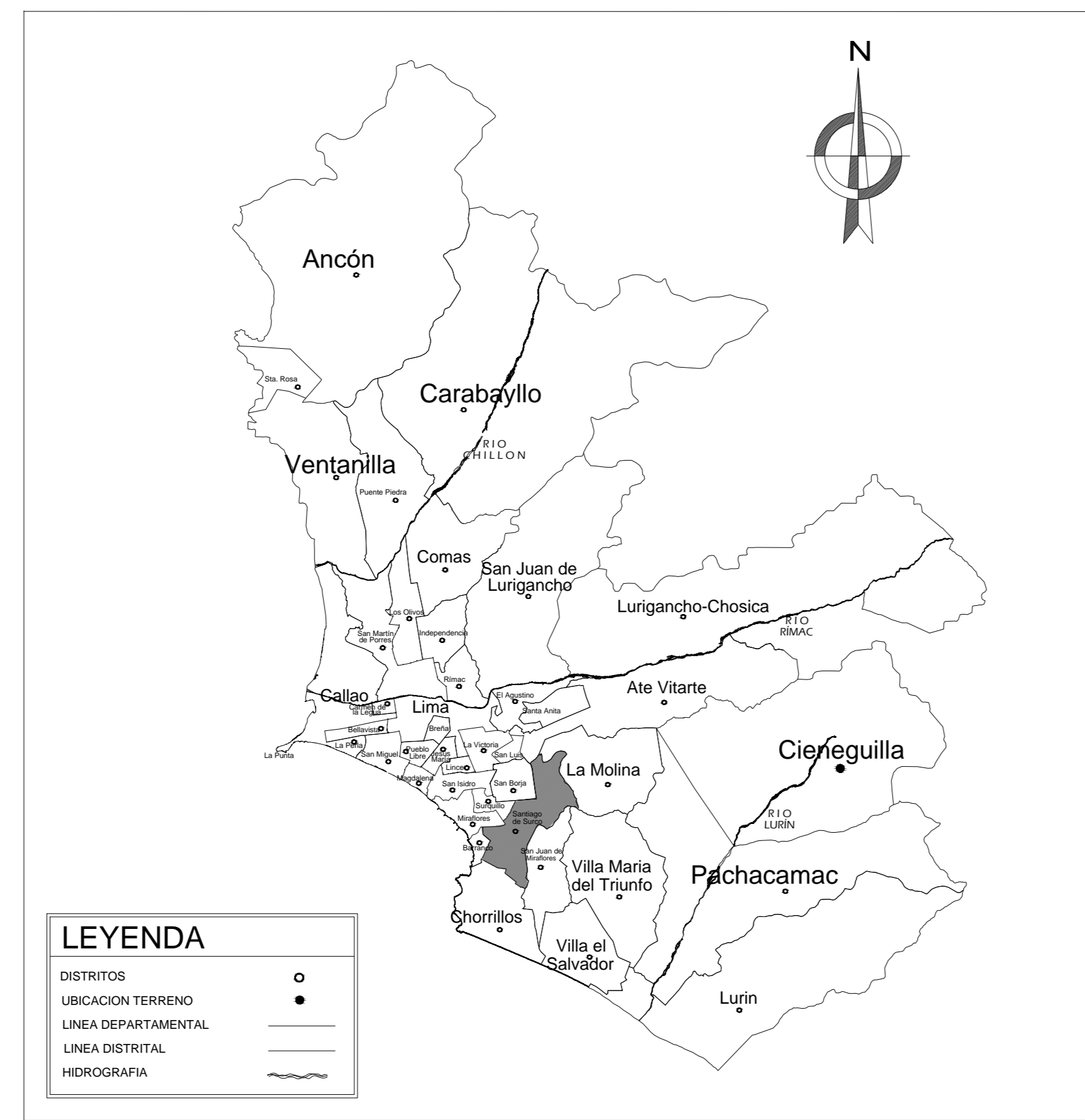
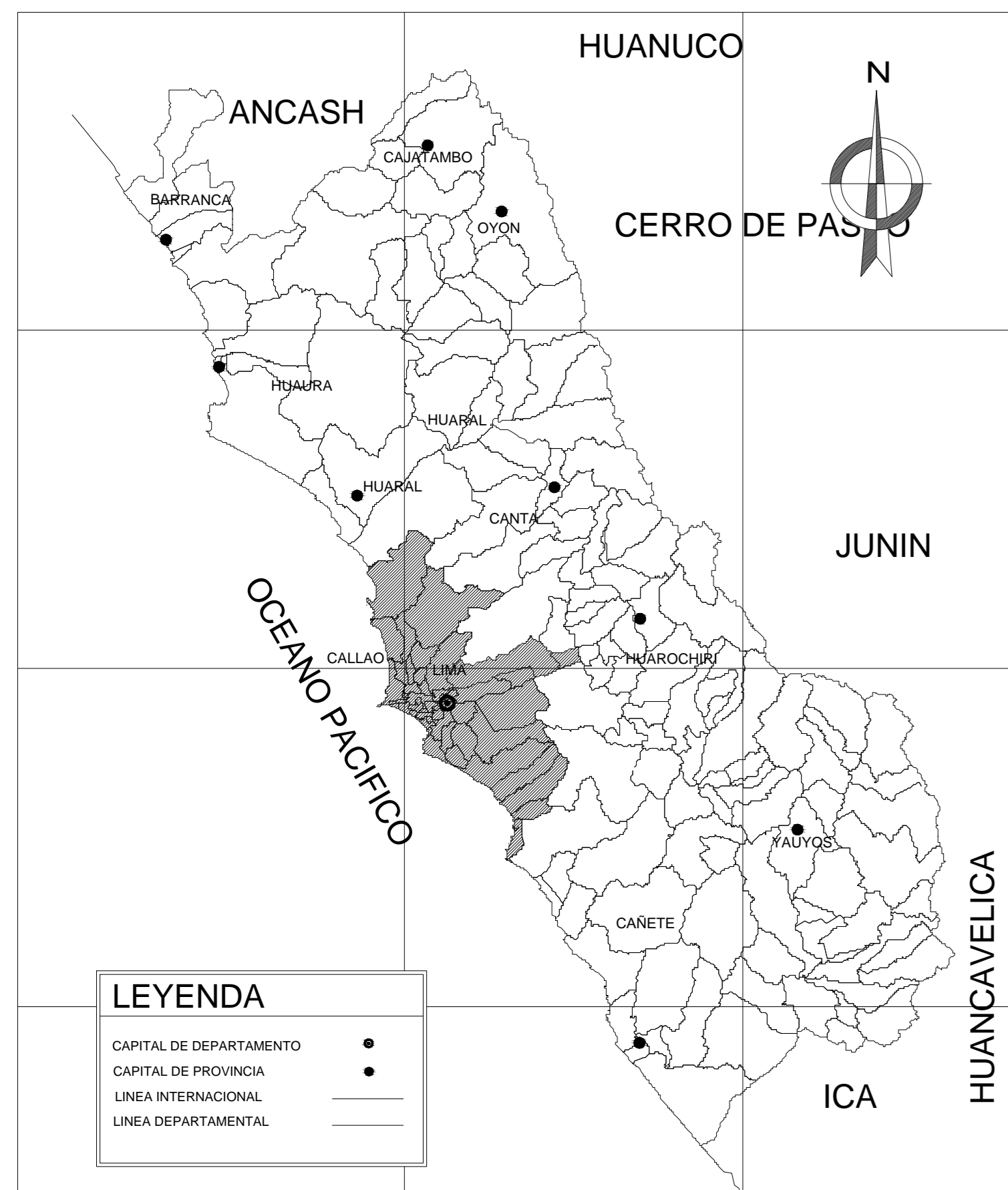
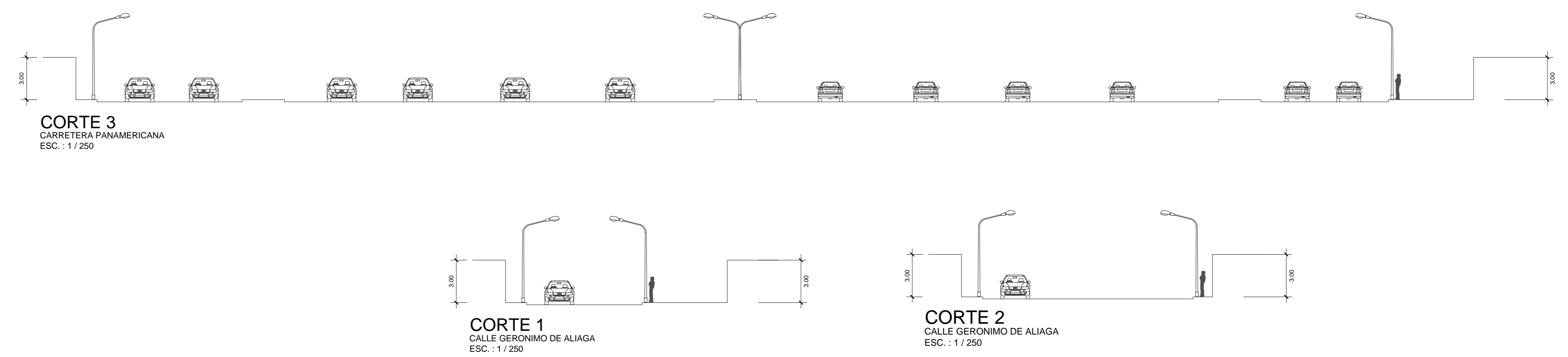


OBSERVACIONES:



ESQUEMA DE LOCALIZACION	
ZONIFICACION:	RDA
AREA DE ESTRUCTURACION URBANA:	IIIB
DEPARTAMENTO	:LIMA
PROVINCIA	:LIMA
DISTRITO	:SANTIAGO DE SURCO
URBANIZACION	: CHACARILLA DEL ESTANQUE
NOMBRE DE LA VIA	: CRISTOBAL DE PERALTA
No DEL INMUEBLE	: 250



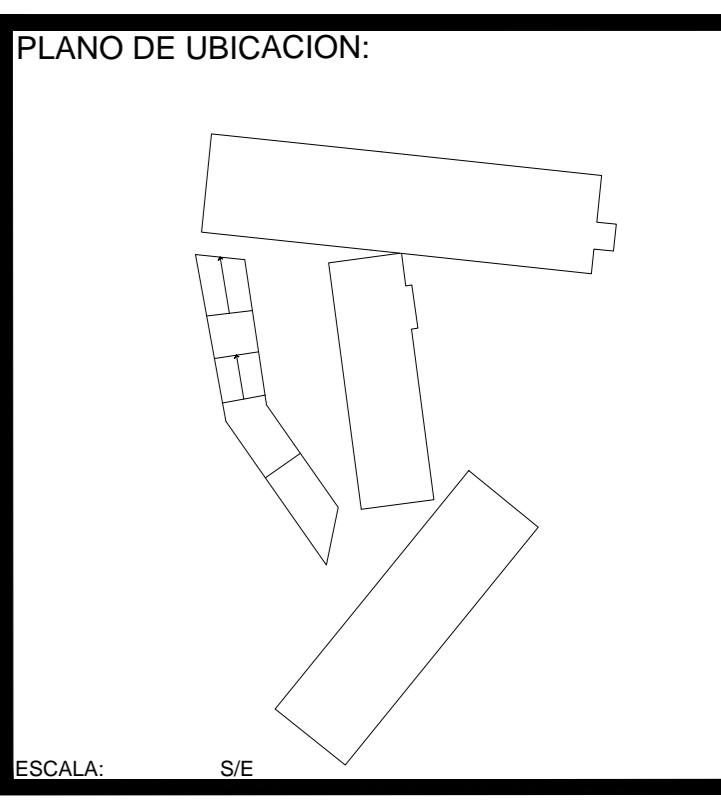
CUADRO DE AREAS (m ²)		CUADRO NORMATIVO PLANO DE UBICACION		
AREAS	TOTAL	PARAMETROS	REGLAMENTO	PROYECTO
SOTANO	6852.49m ²	USOS	RDA	RESIDENCIA UNIVERSITARIA
PRIMER NIVEL	3509.97m ²	% AREA LIBRE	50%	55%
SEGUNDO NIVEL	2550.00m ²	ALTURA MAXIMA	10 Pisos (31.50m)	10 pisos maximo
TERCER NIVEL	2447.39m ²	RETIRO FRENTE CRISTOBAL DE PERALTA	5.00 m	5.00 m
CUARTO NIVEL	2447.39m ²	RETIRO FRENTE GERONIMO DE ALIAGA	3.00 m	3.00 m
QUINTO NIVEL	1115.05m ²	ESTACIONAMIENTOS	-	119 Vehiculos
SEXTO NIVEL	1234.50m ²	OBSERVACIONES		
SEPTIMO NIVEL	1234.50m ²			
OCTAVO NIVEL	1234.50m ²			
NOVENO NIVEL	1234.50m ²			
DECIMO NIVEL	1234.50m ²			
AREA TOTAL TECHADA	24502.97			
AREA DEL TERRENO	9870.60			
AREA LIBRE (55%)	6360.63m ²			

AUTOR:
BACH. ARIANA VILLAORDUÑA BOCCOLINI

DIRECTOR DE TESIS:
DR. ARQ. PABLO COBEÑAS NIZAMA

TITULO GENERAL:
RESIDENCIA PARA ESTUDIANTES UNIVERSITARIOS Y DE GRADO SUPERIOR

TITULO DEL PLANO:
UBICACION



UNIVERSIDAD RICARDO PALMA
 FACULTAD DE ARQUITECTURA Y URBANISMO

ESCALA: 1/200 FECHA: JULIO, 2017

ARCHIVO: ARQUITECTURA

PLANO: **U-01**